



ترافيل ديف  
دروس ونصائح سياحية

دليل

# إسبانيا Spain

## السياحي



أماكن سياحية

إحداثيات وخرائط

مسارات سياحية

فنادق مقترحة



ALMUSAFER009



ALMUSAFER009



ALMUSAFER009



ALMUSAFER009



TRAVELDIV

لزيارة موقعنا الإلكتروني  
WWW.TRAVELDIV.COM



اللهم اغفر لوالدي وارحمه

يوزع مجاناً ولا يباع





ترافيل ديف  
دروس ونصائح سياحية



## معلومات عامة

الموقع الرسمي لهيئة السياحة الإسبانية - اضغط هنا



### أوقات الزيارة

#### طوال العام

الربيع: من نهاية مارس إلى نهاية يونيو  
الصيف: من نهاية يونيو إلى نهاية سبتمبر  
الخريف: من نهاية سبتمبر إلى نهاية ديسمبر  
الشتاء: من نهاية ديسمبر إلى نهاية مارس



### العملة

يورو - EUR (€)



### التأشيرة

#### شنغن

اضغط هنا  
لمزيد من المعلومات

WWW.TRAVELDIV.COM



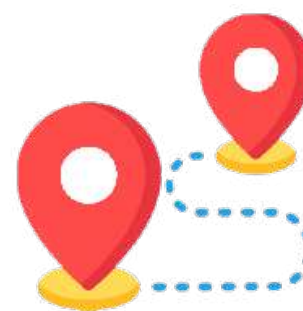
### أجمل المدن

- مدريد
- برشلونة
- مدن الأندلس



### شرائح الاتصال

- ORANGE
- YOIGO
- MOVISTAR
- الشرائح الإلكترونية ESIM
- شرائح التجوال كموبايلي أو STC




### المواصلات


يمكن استخدام القطارات  
أو السيارة الخاصة.

داخل المدن الكبرى كمدريد  
و برشلونة، يمكن استخدام  
المواصلات العامة كالمetro  
والترام والباصات

WWW.TRAVELDIV.COM



### الأفياش



### الطقس

اضغط هنا

أو اضغط هنا

أو هنا

أو هنا



### رسوم الطرق

يوجد رسوم  
على بعض الطرق

- مطار مدريد (أدolfo سواريز مدريد-باراخاس) - رمز المطار (MAD)
- مطار برشلونة (جوزيب تاراديلان برشلونة - إل برات) - رمز المطار (BCN)
- مطار مالقا (مالقا - كوستا ديل سول) - رمز المطار (AGP)



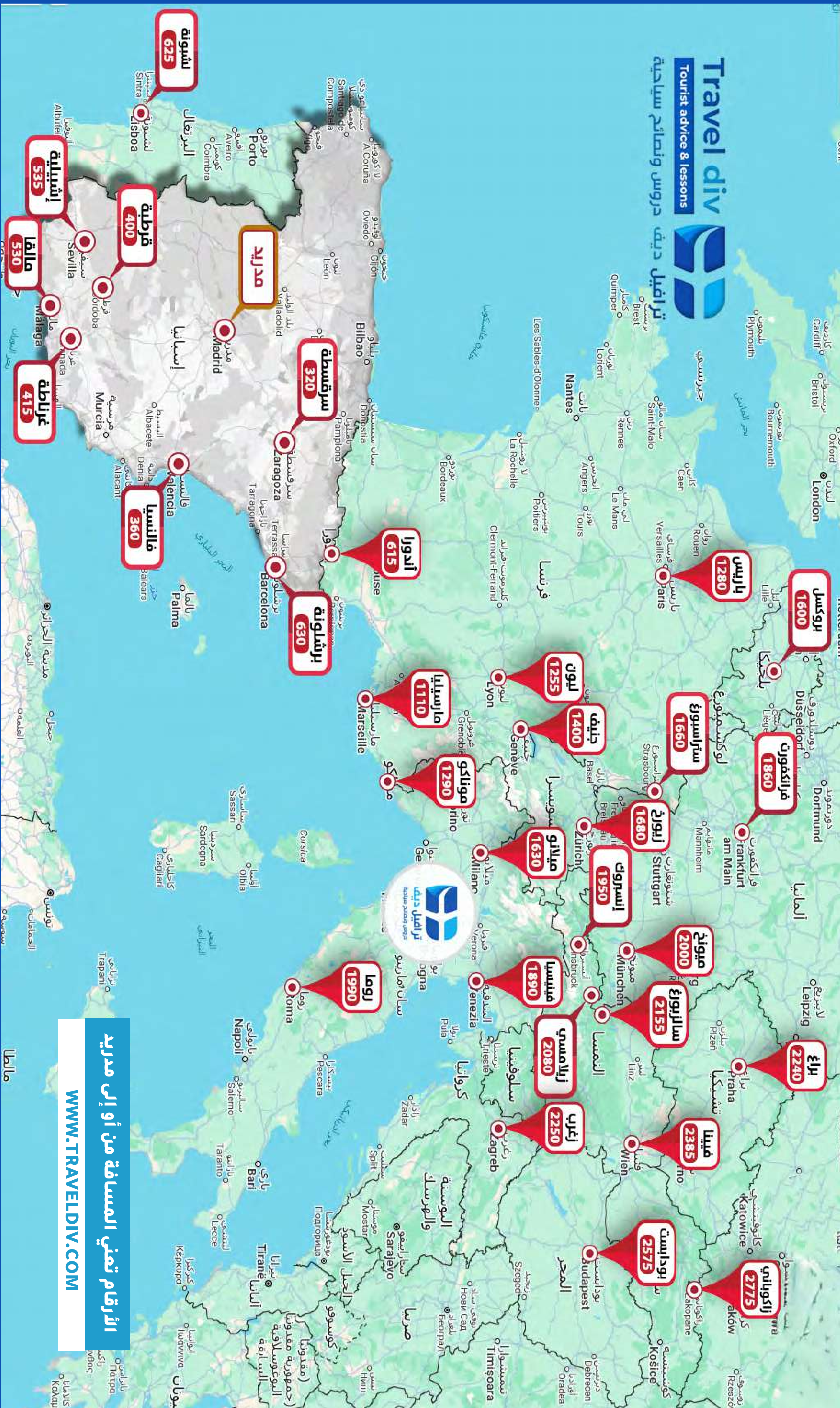
### المطارات



## المسافة من العاصمة مدريد إلى بعض أهم المدن الأوروبية



ترافيل ديف  
دروس ونصائح سياحية

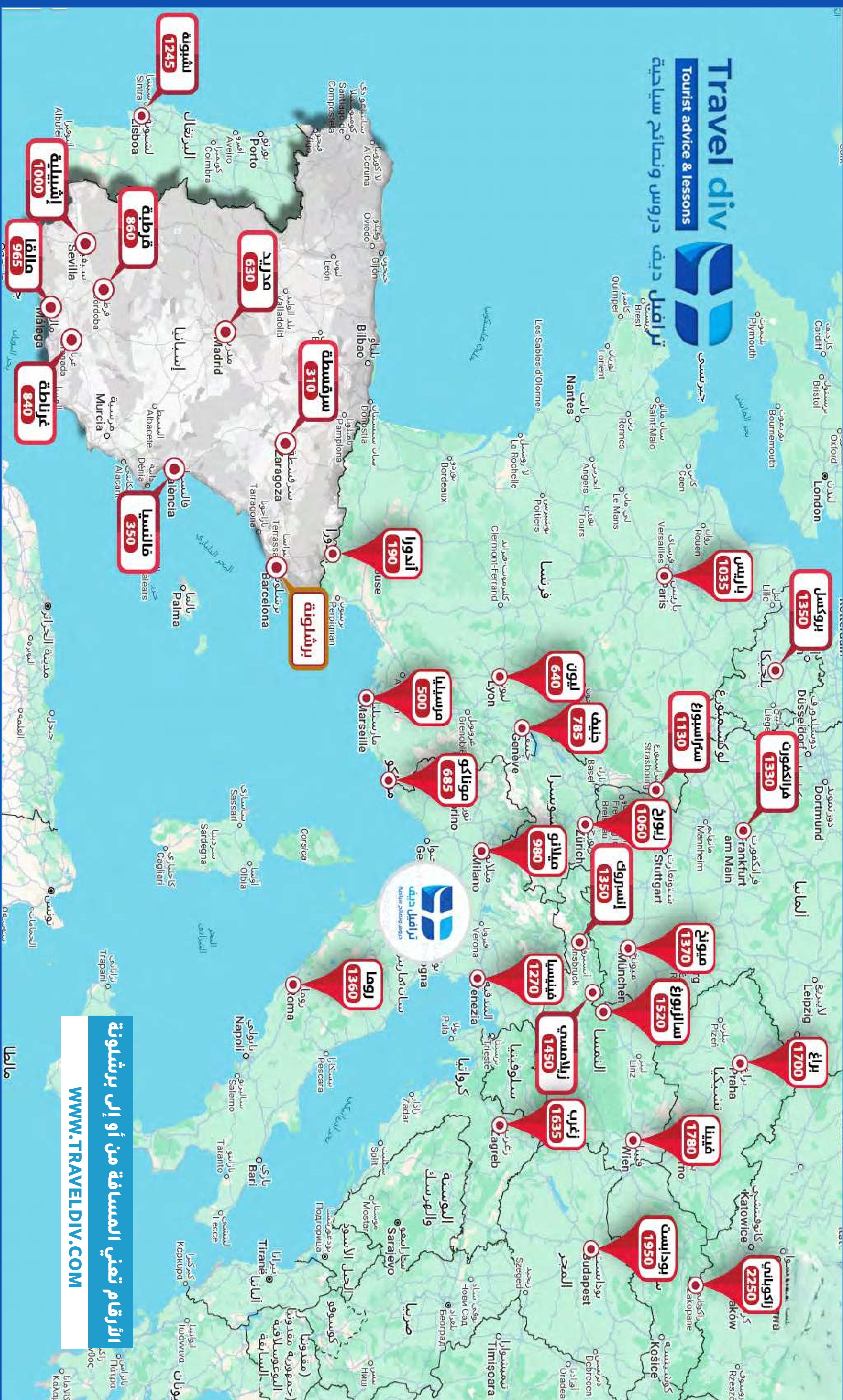




## المسافة من برشلونة إلى بعض أهم المدن الأوروبية



ترافيل ديف  
دروس ونصائح سياحية











## معلومات قد تهمك

♦ **أولاً وقبل كل شيء، يأتي هذا الدليل امتداداً لسلسلة سابقة من الأدلة بنفس الفكرة تمامًا، فيها كل ماتحتاج إليه من معلومات - الملفات مجانية بدون مقابل لتحميلها (اضغط هنا).**

♦ الأسعار والأوقات في هذا الملف محدثة بتاريخ 1 يناير 2026م، وقد تتغير من وقت لآخر، للحصول على أحدث المعلومات يُرجى مراجعة الموقع الإلكتروني الرسمي المرفق أسفل كل معلم سياحي.

♦ اختصاراً لوقتك، جميع الإحداثيات الواردة في هذا الملف تحتوي على روابط، بمجرد الضغط عليها سيتم تحويلك مباشرة إلى قوقل ماب، (مع التنبيه إلى ضرورة التأكد من الموقع والمسافة على الخريطة قبل التوجه إليه، والأمر ينطبق على الفنادق يرجى التأكد من اختيارك قبل الحجز.

♦ مهم جداً قراءة المعلومات والملاحظات الواردة تحت كل برنامج سياحي، وكذلك الصفحات الأخيرة تحت البرامج المرفقة بالخرائط، البعض منها قد تكون مهمة جداً ويفضل الاطلاع عليه.

♦ تنقسم إسبانيا إلى جزئين بالنسبة لخط غرينتش، حيث تقع أغلب أراضيها غرب الخط وتحمل الإحداثيات الحرف (W)، بينما تقع بعض المناطق شرق الخط وتحمل الحرف (E)، لذا عند كتابة الإحداثيات واستخدامها يجب الانتباه جيداً للحرف المرافق لها، أي خطأ بين W و E سيؤدي إلى تحديد موقع خاطئ تمامًا، أرجو الانتباه لهذه الملاحظة.

♦ توجد داخل بعض المدن الإسبانية مناطق مقيّدة مرورياً (مناطق منخفضة الانبعاثات - ZBE) ولكل مدينة أنظمة خاصة بها، لذلك يُنصح قبل القيادة داخل المدن الكبرى مثل مدريد وبرشلونة، أو المدن التاريخية مثل غرناطة وغيرها، التأكد من عدم وجود قيود مرورية على المكان المراد زيارته، كما يُفضل تجنب الدخول بالسيارة إلى وسط المدن، والبلدات القديمة، والمناطق السياحية المزدحمة، والأحياء التاريخية أو ذات الشوارع الضيقة، والاكتفاء بالمواقف الخارجية، ثم استخدام وسائل النقل العامة أو المشي للوصول إلى المعالم السياحية، خاصة أن الكثير منها متقاربة.

♦ أغلب السيارات الحديثة لدى شركات الإيجار تحمل الملصق البيئي الذي يتيح لك الدخول إلى المناطق منخفضة الانبعاثات (ZBE) عند استئجار سيارة يفضل إبلاغ الشركة باحتمالية مرورك على مناطق مقيّدة، حتى يتم تسليمك السيارة المناسبة والتأكد من وجود هذا الملصق، كما أنه في حال كان لديك حجز سكن داخل منطقة مقيّدة ولديك سيارة، يفضل التواصل مع مكان الإقامة مسبقاً للحصول على التعليمات اللازمة قبل الوصول.

♦ في إسبانيا يمكن الاستغناء عن السيارة في بعض المدن كمدريد وبرشلونة، وكذلك في التنقلات بين مدينة وأخرى، حيث إنها مخدمة بشكل جيد بالمواصلات العامة، سواءً القطارات أو الحافلات أو المترو أو الترام، مع ذلك قد تحتاج السيارة في بعض المدن أو الأماكن خاصة الجنوب منها، وقد تكون أسهل وأريح من المواصلات العامة.

♦ أغلب الأماكن السياحية توفر خدمة شراء التذاكر عن طريق الموقع الإلكتروني الخاص بها، شراء التذاكر بهذه الطريقة أقل تكلفة بعض الشيء ويجنبك الوقوف في طوابير قد لاترى أولها من الأزدحام، أيضاً اسأل دائماً عن التذاكر العائلية، في الغالب أرخص من التذاكر الفردية.

♦ في برشلونة أو مدريد أو غيرها من المدن حتى خارج إسبانيا يجب عدم ترك الأشياء الثمينة داخل السيارة خاصة في المواقف الأرضية، فقط من باب الاحتياط.

♦ بوجهة نظري الخاصة أرى أن أفضل وقت لزيارة إسبانيا هو خلال فصل الربيع (من مارس إلى مايو) أو فصل الخريف (من سبتمبر إلى نوفمبر)، حيث يكون الطقس معتدلاً ومناسباً للتنقل واستكشاف المدن، أما الصيف فيتسم بارتفاع درجات الحرارة، والشتاء قد يكون بارداً نسبياً، وقد لا يفضلهما بعض المسافرين.

♦ **في هذا الملف تم اعتماد صيغة الإحداثيات العشرية (dd.ddddd) على عكس الملفات السابقة، لذا في حال كان لديك جهاز ملاحه يوجد به عدة صيغ للإحداثيات كجهاز القارمن يجب الانتباه للصيغة وتعديلها في نفس الجهاز حتى تكون متوافقة مع صيغ الإحداثيات التي تم اعتمادها في هذا الملف، حيث أن أي خطأ في الصيغ أو الأرقام قد تجد نفسك في مكان آخر.**



♦ أغلب الأماكن السياحية في هذا الملف وضعت لها إحداثيات مواقف السيارات وليس المكان نفسه حتى أجنبك عناء البحث عنها، لذا في حال لم يكن لديك سيارة وأردت المكان نفسه وليس المواقف اضغط على أيقونة قوقل ماب التي بجوار صورة المكان السياحي

تمت مراجعة هذا الملف عدة مرات، مع ذلك لستُ معصوماً من الخطأ، في حال وجدت أي خطأ أو كان لديك اقتراح أو ما شابه، آمل منك التواصل معي عبر حساباتي في وسائل التواصل الاجتماعي، جميعها تحمل الاسم نفسه (ALMUSAFER009).

عبدالله الكثيري





ترافيل ديف  
دروس ونصائح سياحية

1

## مسار سياحي مقترح



### الوصول إلى مدريد أو برشلونة أو مالقا والعودة منها

- ◆ هذا المسار مسار دائري، يمكن أن يكون الذهاب والعودة إما من مدريد أو برشلونة أو مالقا.
- ◆ هذا المسار يشمل أهم المدن الإسبانية، سواءً كسكن أو زيارة.
- ◆ المسار طويل بعض الشيء ويحتاج لأيام كافية، يفضل أن لا تقل عن 15 يوم، (لا ترهق نفسك ومن معك).
- ◆ يمكن الوصول لهذه المدن بالقطارات، إلا أن وجود السيارة بوجهة نظري أفضل وأريح وأكثر خصوصية، في بعض الأماكن كالجنوب الإسباني.
- ◆ المسافة طويلة مابين (مدريد و إشبيلية)، وكذلك مابين (مالقا و فالنسيا)، يمكن وضع نقاط توقف بينها.
- ◆ إسبانيا مخدومة بشبكة موصلات وسكك حديدية وقطارات سريعة قد تغنيك عن استخدام السيارة في التنقل بين المدن بأسهل الطرق وأسرعها، وتغطي جميع هذه المدن.
- ◆ من إشبيلية يمكن زيارة قرطبة والعودة في نفس اليوم، (المسافة بينها 140 كم، أقل من ساعتين).
- ◆ من مالقا يمكن زيارة ماربيا (المسافة 60 كم، أقل من ساعة)، كذلك يمكن زيارة غرناطة (المسافة 130 كم، تقريباً ساعة ونصف)، أو يمكنك المرور عليها خلال اتجاهك إلى فالنسيا كونها على طريقك.
- ◆ يمكن زيارة دولة (أندورا) من برشلونة ليوم أو يومين (المسافة للعاصمة حوالي 200 كم، ساعتين ونصف)، كذلك يمكن زيارة جبل طارق من مالقا أو ماربيا والعودة في نفس اليوم (المسافة 135 كم، أقل من ساعتين).

المدة المقترحة ( فقط مجرد اقتراح، يمكن التعديل عليه إما بالحذف أو الإضافة )

مدريد 3 أيام - إشبيلية 3 أيام مع قرطبة - مالقا 4 أيام مع ماربيا و غرناطة - فالنسيا يومين - برشلونة 3 أيام سرقسطة يوم أو يومين - (المدة مابين 15 إلى 17 يوم).



لمشاهدة المسار على قوغل ماب، اضغط هنا

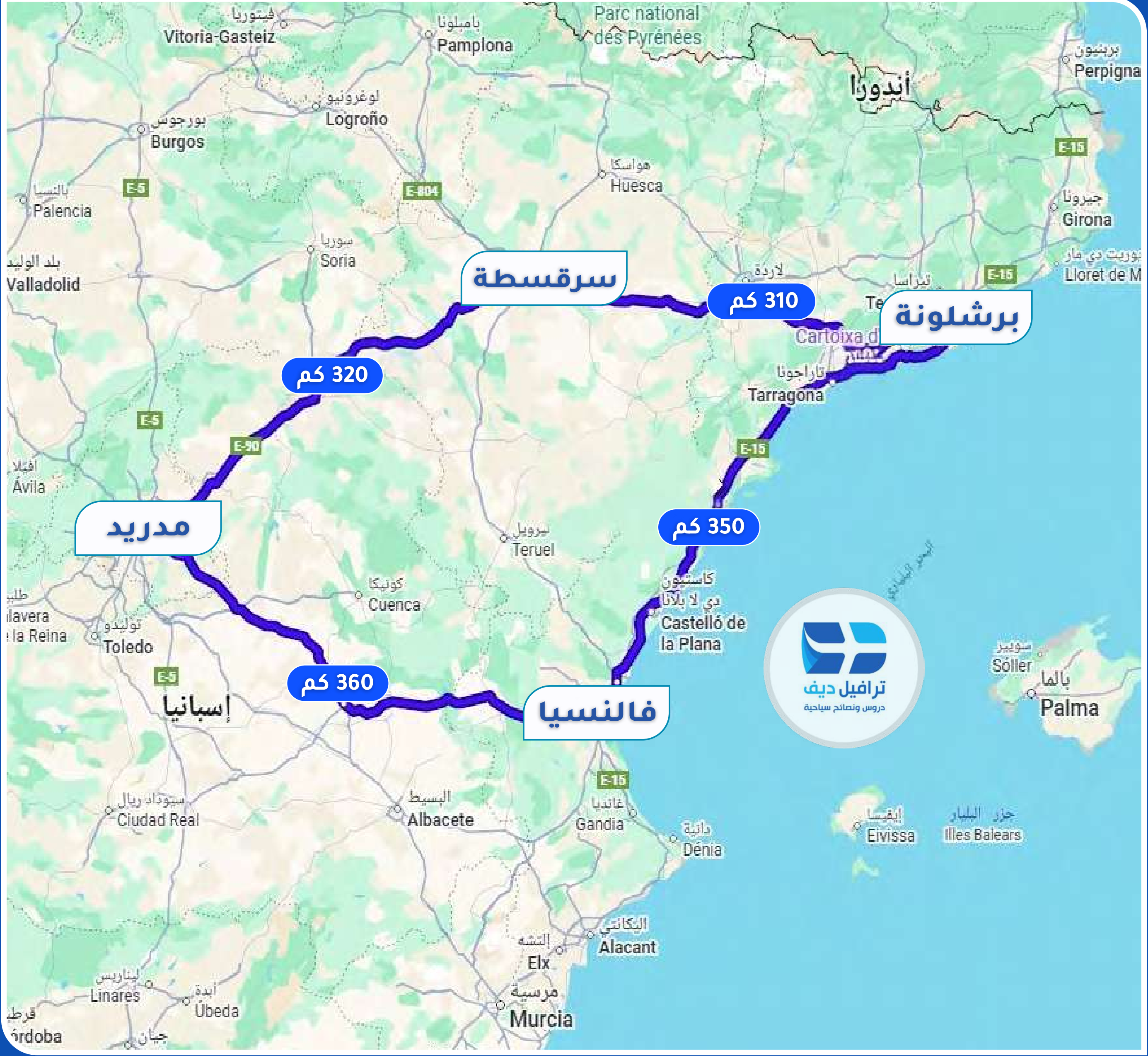




ترافيل ديف  
دروس ونصائح سياحية

2

## مسار سياحي مقترح



### الوصول إلى مدريد أو برشلونة والعودة منها

- ◆ هذا المسار مسار دائري، يمكن أن يكون الذهاب والعودة إما من مدريد أو برشلونة، أو يمكن إلغاء سرقسطة من مسارك ويصبح كالتالي: الوصول إلى (مدريد - فالنسيا - برشلونة والعودة منها أو العكس)، كما يمكن إلغاء فالنسيا ليصبح مسارك (مدريد - سرقسطة - برشلونة والعودة منها أو العكس).
- ◆ المسافة بين مدريد وبرشلونة (620 كم قرابة 7 ساعات بالسيارة)، لذا تُعد سرقسطة خيار مناسب للتوقف والمبيت كونها في منتصف الطريق تقريبًا، أما إن كنت تستخدم القطار، فيمكنك السفر مباشرة بين المدينتين دون توقف، حيث تستغرق الرحلة حوالي 3 ساعات فقط كخط مباشر.
- ◆ يمكن إلغاء فالنسيا وسرقسطة من مسارك والاكتفاء بمدريد وبرشلونة والانتقال بينهم بالقطار بدون سيارة.
- ◆ في هذا المسار يمكن التنقل بالقطارات بكل سهولة ما بين المدن وبدون الحاجة للسيارة.
- ◆ التنقل داخل المدن الكبرى كبرشلونة ومدريد مريح وسهل وسلس لوجود شبكة مواصلات تغطيها دون الحاجة لاستخدام السيارة سواءً المترو أو الترام أو الحافلات.

المدة المقترحة ( فقط مجرد اقتراح، يمكن التعديل عليه إما بالحذف أو الإضافة )  
مدريد 3 أو 4 أيام - فالنسيا يومين أو ثلاثة - برشلونة 3 أيام - سرقسطة يومين  
(المدة ما بين 10 إلى 12 يوم).



لمشاهدة المسار على قوقل ماب، اضغط هنا





ترافيل ديف  
دروس ونصائح سياحية

3

## مسار سياحي مقترح



### الوصول إلى مدريد أو برشلونة والعودة منها

- ◆ هذا المسار يجمع أهم مدينتين في إسبانيا (مدريد وبرشلونة)، يمكن الوصول لمدريد والعودة من برشلونة أو العكس الوصول لبرشلونة والعودة من مدريد، أو الوصول لواحدة منها والعودة من نفس المدينة.
- ◆ المسافة بين مدريد وبرشلونة (620 كم قرابة 7 ساعات بالسيارة)، لذا تُعد سرقسطة خيار مناسب للتوقف والمبيت كونها في منتصف الطريق تقريبًا، أما إن كنت تستخدم القطار، فيمكنك السفر مباشرة بين المدينتين دون توقف، حيث تستغرق الرحلة حوالي 3 ساعات فقط كخط مباشر.
- ◆ يمكن وضع فالنسيا ضمن مسارك بحيث يكون دائري على أن تكون مابين برشلونة ومدريد ويمكن الانتقال بينهم بالقطار بدون سيارة، (نفس المسار في الصفحة السابقة).
- ◆ في هذا المسار يمكن التنقل بالقطارات بكل سهولة مابين المدن وبدون الحاجة للسيارة، وهذا الأفضل.
- ◆ التنقل داخل المدن الكبرى كبرشلونة ومدريد مريح وسهل وسلس لوجود شبكة مواصلات تغطيها دون الحاجة لاستخدام السيارة سواءً المترو أو الترام أو الحافلات.
- ◆ من برشلونة يمكن زيارة دولة أندورا، المسافة إلى العاصمة (أندورا لا فيلا) حوالي 200 كيلو، تقريبًا ساعتين ونصف إلى ثلاث ساعات حسب الطريق، يكفي أندورا يوم كامل أو يومين كحد أقصى.

المدة المقترحة ( فقط مجرد اقتراح، يمكن التعديل عليه إما بالحذف أو الإضافة )

مدريد 3 أو 4 أيام - برشلونة 3 أو 4 أيام

(المدة مابين 6 إلى 8 أيام).



لمشاهدة المسار على قوقل ماب، اضغط هنا





ترافيل ديف  
دروس ونصائح سياحية

4

## مسار سياحي مقترح



### الوصول إلى مدريد والعودة منها، أو من مالقا.

◆ هذا المسار يجمع العاصمة مدريد مع الجنوب الإسباني (الأندلس)، من مدريد يمكنك الاتجاه إلى مالقا ثم إشبيلية والعودة لمadrid مرة أخرى أو تكون البداية بإشبيلية ثم مالقا والعودة لمadrid.

◆ يمكن الوصول والعودة من مدريد أو من مالقا أو يمكن الوصول لمadrid والعودة من مالقا أو العكس.

◆ يمكن زيارة قرطبة من إشبيلية والعودة في نفس اليوم، (المسافة بينها 140 كم، أقل من ساعتين).

◆ من مالقا يمكن زيارة ماربيا (المسافة 60 كم، أقل من ساعة)، كذلك يمكن زيارة غرناطة (المسافة 130 كم، تقريبًا ساعة ونصف)، أو يمكنك المرور عليها خلال توجهك إلى مدريد كونها على طريقك.

◆ خلال توجهك إلى مدريد من مالقا، أمامك طريقين يمكن اختيار إحداها، الطريق الأول يمر على غرناطة والطريق الثاني يمر على قرطبة، كلا المدينتين على طريقك، فقط اختر واحدة منها إن لم تزرها سابقًا.

◆ يمكن زيارة جبل طارق من مالقا والعودة في نفس اليوم (المسافة 135 كم، أقل من ساعتين)، مع مراعاة أن تكون تأشيرة الشنغن متعددة الدخول حيث أن إقليم جبل طارق يتبع لبريطانيا وليس ضمن دول الشنغن.

===== المدة المقترحة ( فقط مجرد اقتراح، يمكن التعديل عليه إما بالحذف أو الإضافة ) =====

مدريد يوم للراحة - إشبيلية 3 أيام مع قرطبة - مالقا 4 أيام مع ماربيا وغرناطة - مدريد 3 أيام،  
(مجموع الأيام 11 يوم).



لمشاهدة المسار على قوقل ماب، اضغط هنا





ترافيل ديف  
دروس ونصائح سياحية

5

## مسار سياحي مقترح



### الوصول إلى برشلونة والعودة من مالقا، أو العكس.

- ◆ هذا المسار يجمع برشلونة ومadrid مع الجنوب الإسباني (الأندلس)، ويمكن عكسه بحيث يكون الوصول لمالقا والعودة من برشلونة.
- ◆ من برشلونة يمكن زيارة دولة أندورا، المسافة إلى العاصمة (أندورا لا فيلا) حوالي 200 كيلو، تقريبًا ساعتين ونصف إلى ثلاث ساعات حسب الطريق، يكفي أندورا يوم كامل أو يومين كحد أقصى.
- ◆ يمكن زيارة قرطبة من إشبيلية والعودة في نفس اليوم، (المسافة بينها 140 كم، أقل من ساعتين).
- ◆ من مالقا يمكن زيارة مارييا (المسافة 60 كم، أقل من ساعة)، كذلك يمكن زيارة غرناطة (المسافة 130 كم، تقريبًا من ساعة ونصف إلى ساعتين حسب الطريق).
- ◆ يمكن زيارة جبل طارق من مالقا والعودة في نفس اليوم (المسافة 135 كم، أقل من ساعتين)، مع مراعاة أن تكون تأشيرة الشنغن متعددة الدخول حيث أن إقليم جبل طارق يتبع لبريطانيا وليس ضمن دول الشنغن.
- ◆ المسافة ما بين برشلونة ومadrid 625 كم، قد تصل ل 7 ساعات، كذلك المسافة ما بين Madrid و إشبيلية 530 كم، قد تصل ل 6 ساعات، في حال وجود سيارة لديك يمكنك وضع نقاط توقف بينهم لطول المسار.

المدة المقترحة ( فقط مجرد اقتراح، يمكن التعديل عليه إما بالحذف أو الإضافة )

برشلونة 3 أيام - مدريد 3 أيام - إشبيلية 3 أيام مع قرطبة - مالقا 3 أو 4 أيام مع مارييا وغرناطة.  
(مجموع الأيام 12 إلى 13 يوم).



لمشاهدة المسار على قوقل ماب، اضغط هنا



# MADRID

SPAIN



Travel div



ترافيل ديف دروس ونصائح سياحية





الموقع على  
قوغل ماب







الموقع على  
قوغل ماب







ترافيل ديف  
دروس ونصائح سياحية

### ساحة بوابة الشمس

## Puerta del Sol

واحدة من أشهر معالم المدينة ومن أشهر ساحاتها، تُشكل نقطة التقاء العديد من الشوارع التاريخية، بالإضافة إلى كونها نقطة انطلاق لجميع الطرق الدائرية الرئيسية في إسبانيا الأكثر ازدحامًا، يوجد بها ساعة بوسًا الشهيرة التي يذاع منها العد التنازلي لرأس السنة وأيضًا يوجد بها بلاطة نقطة الصفر التي تمثل نقطة البداية لكل الطرق في إسبانيا

3

2

1

Sol





ترافيل ديف  
دروس ونصائح سياحية

### الساحة الكبرى

## Plaza Mayor

ساحة ضخمة بنمط معماري إسباني، تقع في قلب المدينة التاريخي، بالقرب من ساحة بوابة الشمس، 400 متر تقريبًا.

R

5

2

Opera

3

2

1

Sol





N40.416987 W003.703464

### إحداثيات



N40.418848 W003.703526

إحداثيات مواقف قريبة من الساحة

الإحداثيات الأولى للساحة، والثانية لمواقف قريبة منها، تبعد عنها 250 متر تقريبًا، ويمكن إيقاف السيارة في مواقف الساحة الكبرى.

لتجنب المناطق المقيمة مروريًا، يُفضّل استخدام المواصلات العامة، فهي تغطي المدينة بشكل واسع، وغالبًا لن تحتاج إلى السيارة.

### الإحداثيات



N40.415469 W003.707280

إحداثيات مواقف بجوار الساحة



N40.416020 W003.706903

لتجنب المناطق المقيمة مروريًا، يُفضّل استخدام المواصلات العامة، فهي تغطي المدينة بشكل واسع، وغالبًا لن تحتاج إلى السيارة.

الإحداثيات الأولى لنفس الساحة، والثانية لمواقف السيارات، المواقف بجوار الساحة.



الموقع على  
قوغل ماب







الموقع على  
قوغل ماب







ترافيل ديف  
دروس ونصائح سياحية

### شارع غران فيا

## Gran Via Madrid

أبرز وأشهر شوارع مدريد، بطول 1.3 كم (تسوق - مطاعم - ترفيه).

10

3

Plaza de Espana

5

1

Gran Via

2

Santo Domingo

5

3

Callao



ترافيل ديف  
دروس ونصائح سياحية

### القصر الملكي

## Palacio Real de Madrid

يعتبر من أكبر قصور العالم وأكبر قصر في أوروبا الغربية.

R

5

2

Opera



- الكبار: 14 يورو.  
- الأطفال من سن (5 - 16 سنة): 7 يورو  
- أقل من 5 سنوات: مجانًا.

الشتاء (أكتوبر - مارس): من 10 ص إلى 6 م - الأحد إلى الساعة 4 م.  
الصيف (أبريل - سبتمبر): من 10 ص إلى 7 م - الأحد إلى 4 م.

### الإحداثيات



N40.420217 W003.705638

إحداثيات مواقف قريبة من الشارع



N40.420279 W003.707600

الإحداثيات الأولى لنفس الشارع وتحديدًا بجوار محطة Callao، والثانية لمواقف سيارات أيضًا بجوار محطة Callao، كما يوجد غيرها الكثير، يمكن البحث عنها عن طريق قوغل ماب.

### الإحداثيات



N40.416371 W003.713666

إحداثيات مواقف قريبة من القصر



N40.416000 W003.713343

مواقف السيارات أرضية داخل النفق

الموقع الإلكتروني - اضغط هنا





الموقع على  
قوقل ماب







الموقع على  
قوقل ماب







ترافيل ديف  
دروس ونصائح سياحية

متحف الشمع  
Museo de Cera Madrid

أكثر من 450 تمثال مصنوع من الشمع تروي قصص شخصيات تاريخية، ومشاهير، ورياضيين، وعلماء.

4 Colon

الكبار : 19 يورو.  
الأطفال (4 - 12 سنة): 13 يورو - (التذكرة العائلية : 52 يورو)

(أبريل - سبتمبر): من 11 ص إلى 8 م  
(أكتوبر - مارس): من 11 ص إلى 7 م



ترافيل ديف  
دروس ونصائح سياحية

حديقة ريتيرو  
El Retiro Park

واحدة من أكبر وأجمل الحدائق المدنية في أوروبا، مكان للاسترخاء، أو الاستمتاع برحلات القوارب في بحيرتها.

2 Retiro

الإحداثية



N40.425240 W003.691465

إحداثية مواقف قريبة من المتحف



N40.424482 W003.689809

الإحداثية



N40.416941 W003.684864

إحداثية مواقف بجوار الحديقة



N40.420401 W003.687403

الإحداثية الأولى لنفس الحديقة، والثانية لمواقف السيارات بجوار الحديقة.

الموقع الإلكتروني - اضغط هنا



الموقع على  
قوقل ماب







الموقع على  
قوقل ماب







ترافيل ديف  
دروس ونصائح سياحية

متحف الخدع البصرية  
Museum of Illusions Madrid

مجموعة متنوعة من المعروضات التي تستخدم الأوهام والخدع البصرية والعروض التفاعلية.

1 Tirso de Molina

البالغين 15 يورو - الأطفال (من 4 إلى 12 سنة) : 11 يورو  
التذكرة العائلية (2 بالغين + طفلين) : 48 يورو

من 10 ص إلى 9 م



ترافيل ديف  
دروس ونصائح سياحية

المتحف البحري  
Naval Museum Madrid

رحلة عبر التاريخ البحري لإسبانيا من نهاية العصور الوسطى وحتى يومنا هذا.

R 5 2 Opera

الدخول مجاني

من 10 ص إلى 7 م (الاثنين مغلق)

الإحداثية



N40.413258 W003.703845

إحداثية مواقف بجوار المتحف



N40.412953 W003.703900

الشارع ضيق بعض الشيء.

الإحداثية



N40.417800 W003.692750

إحداثية مواقف قريبة من المتحف



N40.418176 W003.690849

الموقع الإلكتروني - اضغط هنا

الموقع الإلكتروني - اضغط هنا















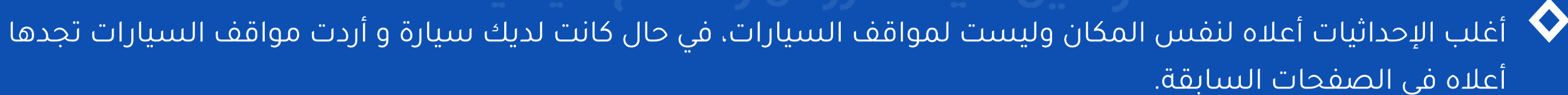
**N40.415469 W003.707280**

**N40.423448 W003.711263**

**N40.416941 W003.684864**

**N40.416371 W003.713666**

**N40.406312 W003.688347**





## العاصمة مدريد (2)

## ملاهي وألعاب مدرّيد

**N40.413334 W003.751791**

## حديقة حيوانات وأكواريوم مدريد

**N40.408465 W003.760323**

## ملاهی و ألعاب وارنر

**N40.232960 W003.594542**

## حديقة حيوانات فاونيا

**N40.393436 W003.614683**

## مول مدیریت زانادو

**N40.300649 W003.926821**

## سفاری مدیریت

**N40.308950 W004.253915**

## سيارات الكارتينغ

**N40.500323 W003.894006**

## آوت لیت لاس روزاس

**N40.517764 W003.900842**

# محطة قطارات أتوشا

**N40.406312 W003.688347**

## محطة قطارات تشامارتين

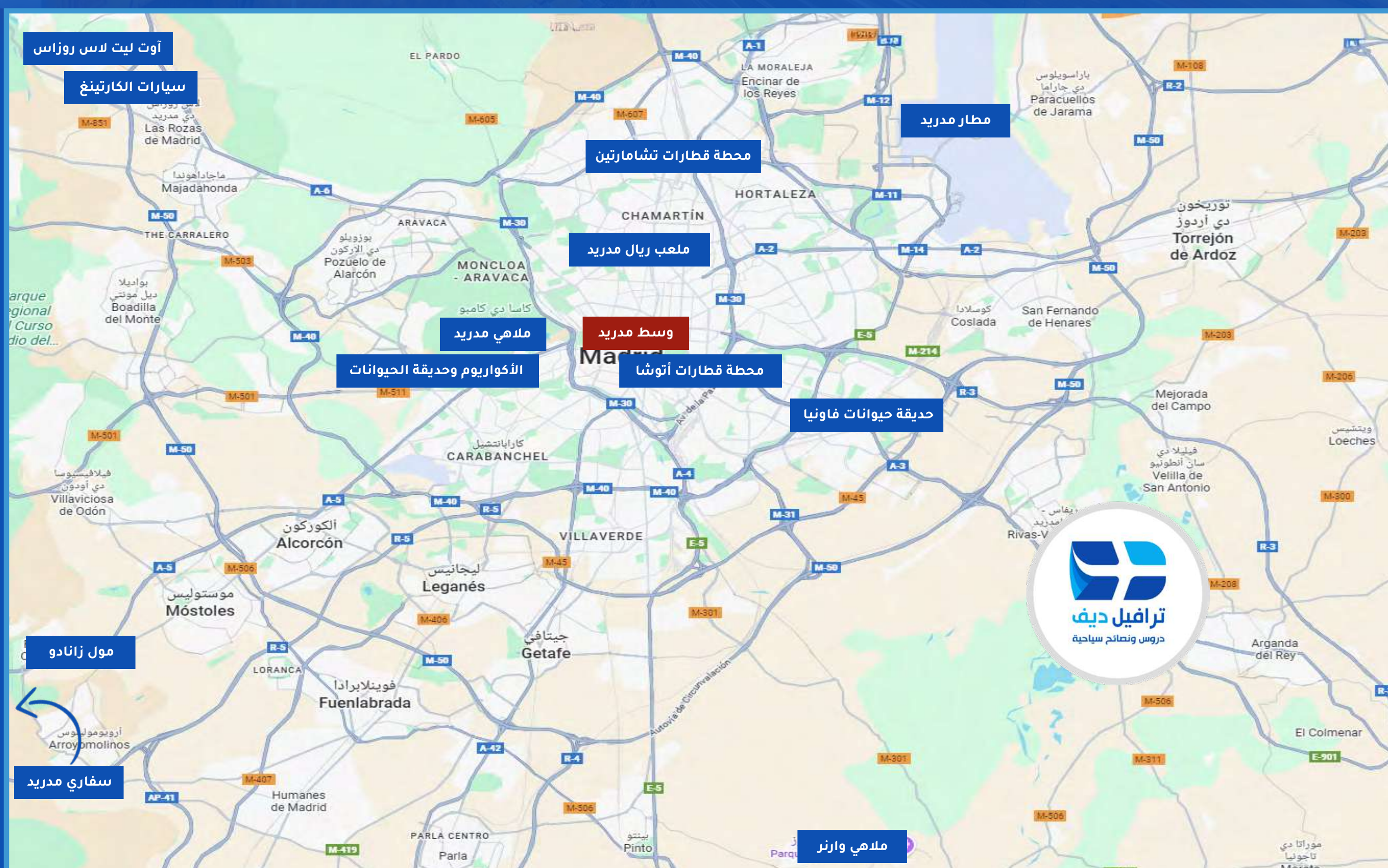
**N40.471790 W003.683902**

## ملعب ریال مدريد

**N40.453134 W003.688254**

## مطار مدريد الدولي

**N40.463166 W003.571919**



سفاري مدرريد خارج المدينة بمسافة 60 كيلو، ساعة بالسيارة تقريبًا.

أكواريوم أتلانتس وسنوزون مدريد تقع داخل مول زانادو، المول مخصص للتسوق والترفيه ويُعد واحد من أكبر مراكز التسوق في إسبانيا.

أغلب الإحداثيات أعلاه لنفس المكان وليست لمواقف السيارات، في حال كانت لديك سيارة و أردت مواقف السيارات تحدها أعلاه في الصفحات السابقة.



**ALMUSAFER009**



ALMUSAFER009



**ALMUSAFA009**



TRAVELDIV



# BARCELONA

SPAIN



Travel div



ترافيل ديف دروس ونصائح سياحية

















الموقع على  
قوقل ماب






ترافيل ديف  
دروس ونصائح سياحية

## حديقة غويل Parc Guell

جزء منها مجاني كمساحات خضراء و إطلالة على برشلونة وجزء معماري برسوم حوالي 18 يورو للبالغين والأطفال 13.5 يورو، تُعد حديقة غويل واحدة من أكبر المساحات الخضراء في برشلونة.

تبعد المحطة عن الحديقة تقريبًا (1 كم) 20 دقيقة مشيًا بالأقدام.

**L3 Vallcarca**



### الإحداثيات

  N41.413818 E002.152707

### إحداثيات مواقف السيارات

  N41.415826 E002.156262

مواقف السيارات ضيقة، لذا يفضل الوصول لها بالباص أو بالمترو مع العلم بأن المحطة تبعد 20 دقيقة مشيًا بالأقدام.

يوجد الكثير من مواقف السيارات غير المذكورة أعلاه، يمكن البحث عنها عن طريق قوقل ماب.

الموقع الإلكتروني - اضغط هنا



الموقع على  
قوقل ماب





ترافيل ديف  
دروس ونصائح سياحية

## ملعب الكامب نو Spotify Camp Nou

ملعب نادي برشلونة، 5 كيلومترات عن وسط المدينة.

<b>L5</b> Badal	<b>L3</b> Les Corts
<b>L5</b> Collblanc	<b>L3</b> Palau Reial

البالغين: 28 يورو - الأطفال: (4-10 سنوات) 21 يورو

تختلف الأوقات باختلاف الأشهر - في الغالب من 9:30 ص إلى 7 م

### الإحداثيات

  N41.380565 E002.121559

### إحداثيات مواقف السيارات

  N41.379540 E002.120683

محطات المترو ليست بجوار الملعب مباشرة، تحتاج من 10 إلى 15 دقيقة مشيًا بالأقدام للوصول له.

الموقع الإلكتروني - اضغط هنا



الموقع على  
قوقل ماب





ترافيل ديف  
دروس ونصائح سياحية

## منتزه ومطل تيبيدابو Tibidabo Amusement Park

منتزه ترفيهي يضم مجموعة من الألعاب، على ارتفاع 500 متر، وله إطلالة بانورامية على مدينة برشلونة.

البالغين: 39 يورو (الإلعب + الصعود بالقطار الجبلي)  
الأطفال: (90-120 سم) 15.5 يورو - أقل من 90 سم مجانًا  
الإطلالة بدون الألعاب: مجانية

تختلف الأوقات باختلاف الأشهر في الغالب من 11 ص إلى 9 م

اضغط هنا لمعرفة الأشهر والأوقات

### إحداثيات القطار الجبلي

  N41.416375 E002.131214

### إحداثيات مواقف بجوار المنتزه

  N41.420386 E002.118629

لا يوجد محطة مترو قريبة من المنتزه، أقرب محطة هي Vall d'Hebron الخط **L5** وتبعد عنه نصف ساعة مشيًا بالأقدام، من هذه المحطة يمكن صعود الباص (TibiBus T2B) إلى محطة الصعود بالقطار الجبلي.

المنتزه في الأعلى، وله إطلالة على برشلونة، يمكن الوصول له بالقطار الجبلي، أو بالسيارة على الإحداثيات أعلاه حيث تتوفر مواقف للسيارات بجواره، كما يمكن الوصول إليه أيضًا عن طريق الباصات.

الموقع الإلكتروني - اضغط هنا



الموقع على  
قوقل ماب





ترافيل ديف  
دروس ونصائح سياحية

## سيارات جو كار GoCar Barcelona

جولة سياحية مميزة تتيح لك استكشاف برشلونة بأسلوب ممتع، من خلال سيارات صغيرة ذاتية القيادة بمسارات محددة مسبقًا.

**L1 Arc de Triomf**

تختلف الأسعار باختلاف الجولة وعدد الساعة

أوقات العمل: من 10 صباحًا إلى 6 مساءً

### الإحداثيات

  N41.389637 E002.184045

### إحداثيات مواقف أرضية

  N41.389308 E002.183565

الإحداثيات الأولى لمكتب التأجير، والثانية لمواقف أرضية، وهي نفس مواقف قوس النصر (المكتب ملاصق لحديقة سيوتاديل و قوس النصر)

الموقع الإلكتروني - اضغط هنا







# Barcelona (1)

## برشلونة (1)

### ساحة كاتالونيا

N41.386930 E002.170039

### شارع لا رامبلا

N41.385268 E002.170260

### متحف بيغ بن

N41.381925 E002.172849

### سوق لا بوكيريا

N41.381960 E002.172072

### تلفريك الميناء

N41.373162 E002.187665

### ميناء برشلونة (فيل)

N41.375764 E002.179607

### تلفريك مونتجويك

N41.368869 E002.163351

### أكواريوم برشلونة

N41.376731 E002.183967

### حديقة حيوانات برشلونة

N41.386211 E002.187161

### حديقة لا سيوتاديل

N41.388360 E002.186365

### قوس النصر

N41.390987 E002.180818

### سيارات جو كار

N41.389637 E002.184045



❖ الأكواريوم والتلفريك والميناء بجوار بعض، كذلك قوس النصر وحديقة سيوتاديل وحديقة الحيوانات وسيارات الجو كار بجوار بعض.

❖ يمتد شارع لا رامبلا من ساحة كاتالونيا حتى يصل للميناء، متحف بيغ بن وسوق لا بوكيريا على نفس شارع لا رامبلا.

❖ أغلب الإحداثيات أعلاه لنفس المكان وليست لمواقف السيارات، في حال كانت لديك سيارة و أردت مواقف السيارات تجدها أعلاه في الصفحات السابقة.



**N41.413818 E002.152707**

**N41.403637 E002.189571**

**N41.375764 E002.179607**

**N41.376731 E002.183967**

**N41.610492 E002.344436**

**N41.378672 E002.139412**



- 











# الأندلس

## الجنوب الإسباني

Travel div   
ترافيل ديف دروس ونصائح سياحية







**ساحات قرطبة**  
1- Plaza de las Tendillas  
2- Plaza de la Corredera

أشهر ساحات قرطبة وأجملها، قريبة من بعض يفصل بينهما حوالي 500 متر، أقل من 10 دقائق مشيًا بالأقدام.

### ساحة Plaza de las Tendillas

N37.884451 W004.779558

في قلب قرطبة الحديثة، وتُعد نقطة التقاء رئيسية للسكان والزوار، تتميز بمقاهيها ومطاعمها ومحالها وشوارعها العصرية.

### ساحة Plaza de la Corredera

N37.883589 W004.774547

ساحة تاريخية محاطة بمبان ملونة، تُعد موقعًا للفعاليات والأسواق وتنتشر حولها المطاعم والمقاهي.

الإحداثيات أعلاه لنفس الساحات وليست لمواقف السيارات، حيث أن المنطقة حول الساحات عبارة عن شوارع ضيقة وأغلبها للمشاة فقط، لذا يفضل إيقاف السيارة في المواقف الأرضية بجوار حديقة فيكتوريا **اضغط هنا** والاتجاه لها مشيًا بالأقدام المسافة للساحة الأولى 500 متر والساحة الثانية بعدها بمسافة 500 متر أيضًا.



**محطة قطارات قرطبة**  
Cordoba Central Station

محطة القطارات الرئيسية في قرطبة.

### الإحداثيات

N37.888745 W004.790097

### إحداثيات مواقف السيارات

N37.889153 W004.791317

يمكن الوصول من قرطبة إلى مدريد مباشرة بالقطار السريع خلال ساعتين تقريبًا كخط مباشر، وإلى برشلونة في حوالي 5 ساعات، كما يمكن الوصول إلى مدن أخرى مثل إشبيلية، غرناطة، ومالقا بالقطار السريع خلال حوالي ساعة إلى ساعة ونصف، بحسب نوع القطار والوقت، مع ذلك يُنصح دائمًا بالتحقق من الجداول والأوقات المحدثة قبل السفر.

**جامع قرطبة**  
Mosque of Cordoba

أحد أعظم معالم الحضارة الإسلامية في الأندلس، يقع في قلب المدينة التاريخية بالقرب من الجسر الروماني (قنطرة قرطبة).

البالغين: 13 يورو  
الأطفال: من (10 إلى 14 سنة) 7 يورو  
مجانيًا للأطفال أقل من 10 سنوات

الأحد: من 8:30 ص إلى 11:30 ص  
ومن الساعة 3 م إلى 7 م

### إحداثيات الجامع


N37.879521 W004.780213

### إحداثيات مواقف قريبة من الجامع

N37.877500 W004.774722

إحداثيات المواقف أعلاه تبعد عن الجامع حوالي 900 متر، ربع ساعة مشيًا بالأقدام، مرورًا بالجسر الروماني الذي يعد أحد معالم قرطبة.

### الموقع الإلكتروني - اضغط هنا



**مدينة الزهراء**  
Medina Azahara

رحلة إلى الماضي الأندلسي العريق، من أبرز المواقع الأثرية في إسبانيا، تقع في ضواحي قرطبة على بُعد 8 كم من مركز المدينة، وتنقسم زيارتها إلى قسمين: المتحف الذي يقدم شرحًا لتاريخ المدينة ويعرض القطع الأصلية المكتشفة فيها، والموقع الأثري حيث يمكن التجوّل بين أطلال القصور والساحات الأصلية للمدينة الأموية.

رسوم الدخول للمتحف والموقع الأثري: 3 يورو  
1.5 يورو (للأطفال من 5 إلى 12) - ومجانًا حتى 4 سنوات  
تشمل الأسعار رحلتنا الذهاب والعودة بين المتحف والموقع الأثري.

تختلف الأوقات باختلاف الأشهر  
في الغالب من 9 ص إلى 3 م ومن 8 م إلى 10 م

### الإحداثيات

N37.881091 W004.853008

يبعد المتحف 2 كم عن الموقع الأثري لمدينة الزهراء، ويمكن الوصول إليه بالسيارة الخاصة، على عكس الموقع الأثري الذي لا يُسمح بالوصول إليه إلا بواسطة الباصات.

تتوفر مواقف للسيارات عند المتحف، ومنها ينتقل الزوار إلى الموقع الأثري عن طريق الباص الترددي المخصص للنقل (الشتيل)، علمًا بأن المسافة قصيرة جدًا ورسوم هذه النقل مابين المتحف والموقع الأثري مشمولة ضمن تذكرة الدخول.

لمن لا يملك سيارة توجد باصات مخصصة للنقل من قرطبة لمدينة الزهراء تنطلق من موقعين مختلفة بجوار حديقة فيكتوريا بقيمة 10 يورو للبالغين و 5 يورو للأطفال (المسافة قريبة حوالي 20 إلى 25 دقيقة) - **للمعلومات والحجز (اضغط هنا)**

بعد زيارة المتحف يجب عليك الاحتفاظ بالتذكرة، حيث سيتم طلبها منك عند زيارة الموقع الأثري.

### الموقع الإلكتروني - اضغط هنا























الموقع على قوقل ماب

أوت ليت مالقا

مول بلارزا مايور

الموقع على قوقل ماب

ترافيل ديف

دروس ونصائح سياحية

التسوق في مالقا

1- Designer Outlet Málaga

2- Plaza Mayor Málaga

ملاصقان لبعضهما وبجوار المطار مباشرة، وتعتبر من أشهر مراكز التسوق في مالقا، يبعدان عن وسط المدينة حوالي 10 كيلومترات، وبهما مجموعة واسعة من الماركات العالمية الشهيرة، مع تخفيضات مناسبة طوال العام خصوصًا في مركز الآوت لت.

الآوت ليت: من 10 صباحًا إلى 10 مساءً

المول: (محلات التسوق) من 10 صباحًا إلى 10 مساءً (الأحد مغلقة)

ترافيل ديف

دروس ونصائح سياحية

مطل جبل الفارو

Mirador de Gibralfaro

على ارتفاع يزيد عن 130 متر عن مستوى سطح البحر، يُعد من أجمل الإطلالات على مدينة مالقا وعلى الميناء والواجهة البحرية، المطل مجاني ويمكن الوصول إليه بسهولة، يقع على مسافة قريبة جدًا من قلعة جبل الفارو ومن القسبة وكذلك من السنتر والميناء.

الإحداثية

N36.656764 W004.478041

بجوار مطار مالقا مباشرة، يمكن الوصول إليهما بسهولة من وسط المدينة، أو لمن لديه متسع من الوقت قبل التوجه إلى المطار.

يمكن الوصول إليهما بالحافلة أو بالقطار، حيث توجد محطة قطارات ملاصقة للمول وتحمل نفس الاسم (Plaza Mayor)، ويُعد خط القطارات (C1) هو الخط الذي يربط وسط مدينة مالقا بضواحيها، مرورًا بالمطار ثم محطة (Plaza Mayor) التي تقع بجوار المول والآوت لت مباشرة، تستغرق الرحلة من وسط المدينة حوالي 10 دقائق تقريبًا.

يوجد العديد من مواقف السيارات سواءً الأرضية أو المواقف الخارجية، الإحداثية أعلاه لمواقف خارجية بين الآوت ليت والمول.

الإحداثية

N36.722880 W004.408658

إحداثية مواقف السيارات

N36.723720 W004.410228

المطل قريب من معظم معالم مالقا، ويمكن الوصول إليه بسهولة سواءً بالسيارة خلال أقل من ربع ساعة، أو سيرًا على الأقدام خلال حوالي نصف ساعة تزيد أو تنقص حسب وتيرة المشي، مع ذلك يجب مراعاة أن الطريق صعود وقد يكون مرهقًا للبعض بسبب الارتفاع.

المطل بجوار القلعة حيث يبعد عنها حوالي 200 متر، أقل من 5 دقائق مشيًا على الأقدام والمواقف المذكورة أعلاه هي نفسها مواقف القلعة، لذا في حال أحببت زيارة المطل والقلعة يمكن إيقاف السيارة في نفس هذه المواقف، (يمكن زيارة المطل و القلعة في نفس الوقت حيث أنها بجوار بعض).

الموقع الإلكتروني للآوت ليت - اضغط هنا

الموقع الإلكتروني للمول - اضغط هنا

الموقع على قوقل ماب

الموقع على قوقل ماب

ترافيل ديف

دروس ونصائح سياحية

محطة قطارات مالقا

Málaga María Zambrano

محطة القطارات الرئيسية لمدينة مالقا، تُعد ثاني أكثر محطة ازدحامًا في الأندلس بعد محطة إشبيلية، يوجد فندق داخل نفس مجمع المحطة ومركز تسوق كبير يُسمى (Vialia) والعديد المطاعم.

تبعد المحطة عن ساحة الدستور حوالي 1.5 كم تقريبًا 20 إلى 25 دقيقة مشيًا بالأقدام وعن الميناء والحديقة 1.3 كم تقريبًا 20 دقيقة مشيًا.

ترافيل ديف

دروس ونصائح سياحية

مطار مالقا الدولي

Málaga - Costa del Sol Airport

يقع المطار جنوب غرب مدينة مالقا، ويبعد عنها حوالي 10 كم، تقريبًا 20-25 دقيقة بالسيارة، تصل له كثير من شركات الطيران ومن ضمنها العديد من شركات الطيران الخليجية.

رمز المطار (AGP)

الإحداثية

N36.677153 W004.491437

إحداثية مواقف السيارات المستأجرة

N 36.675393 W004.488419

المطار يعتبر مطار دولي وتصل له كثير من شركات الطيران.

الإحداثية الأولى لنفس المطار والثانية لمواقف السيارات المستأجرة، في حال كان لديك سيارة مستأجرة وترغب في إعادتها لفرع المطار استخدم الإحداثية الثانية فهي لمواقف شركات الإيجار، ولا تغفل عن اللوحات المكتوب عليها (Car Rental Return) أو (Car Rental)، فقد يخطأ قوقل ماب في مداخل المطار أو المواقف.

معالـم مالقا السياحية

ALMUSAFER009

ALMUSAFER009

ALMUSAFER009

TRAVELDIV









الموقع على  
قوقل ماب



الموقع على  
قوقل ماب



## مارينا فالنسيا La Marina de Valencia

عبارة عن مرسى أو مرفأ حديث، تجد هناك المطاعم والمقاهي المطلة على البحر، ومساحات واسعة مخصصة للمشبي وركوب الدراجات، المكان حيوي طوال اليوم ويُعد وجهة مفضلة للاستمتاع بغروب الشمس والإبحار والغوص والتجديف بالكاياك و رحلات القوارب وغيرها من الأنشطة البحرية.



### الإحداثيات



N39.461362 W000.329883

### إحداثيات مواقف السيارات



N39.459411 W000.331871



الموقع على  
قوقل ماب



الموقع على  
قوقل ماب



## محطات قطارات فالنسيا

1 - València-Estació del Nord  
2 - Valencia Joaquín Sorolla

في مدينة فالنسيا محطتان رئيسيتان للقطارات: المحطة الشمالية (Norte) وهي الأقدم في المدينة والأقرب إلى الساحة الرئيسية، أما المحطة الثانية فهي محطة خواكين سورولا (Joaquín Sorolla) التي تُعد الأجدد والأكثر حداثة، المحطتان قريبة من بعضهما البعض، يفصل بينهما حوالي 800 متر فقط.



### محطة Estación del Norte



N39.467180 W000.377155

المحطة الشمالية، أقدم محطة قطارات في المدينة، وتُعد في الأساس محطة رئيسية للقطارات المتوسطة وقطارات الضواحي والقطارات الإقليمية (داخل الإقليم)، هذه المحطة هي الأقرب لساحة البلدية (ساحة قاعة المدينة) حيث لا تبعد عنها سوى مسافة 300 متر تقريباً، حوالي 5 دقائق مشياً بالأقدام.



### محطة Joaquín Sorolla Station



N39.460307 W000.38167

تُعد المحطة الأحدث في فالنسيا، حيث افتُتحت عام 2010م خصيصاً للقطارات السريعة وفائقة السرعة (AVE) إضافة إلى قطارات المسافات الطويلة، تربط هذه المحطة فالنسيا بعدد من المدن الكبرى مثل مدريد وبرشلونة وإشبيلية وغيرها.



يمكن الانتقال بين المحطتين مشياً بالأقدام أو عن طريق الباص الترددي (الشتيل) أو عن طريق التاكسي.



تبعد المحطتان عن بعض حوالي 800 متر، تقريباً أقل من ربع ساعة مشياً بالأقدام.



الإحداثيات أعلاه لنفس المحطات وليست لمواقف السيارات، عند الاقتراب منها يمكنك البحث عن أقرب مواقف لك عن طريق قوقل ماب.



## أبراج سيرانوس Torres de Serranos

واحدة من أشهر المعالم التاريخية في فالنسيا، عبارة عن بوابة دفاعية ضخمة كانت جزءاً من الأسوار القديمة التي أحاطت بالمدينة في الماضي، تبعد عن ساحة البلدية حوالي 1.2 كم، تقريباً ربع ساعة مشياً بالأقدام.



الصعود لأعلى البرج: البالغين: 2 يورو  
الأطفال من (7 إلى 12 سنة) 1 يورو  
الأطفال حتى 4 سنوات: مجاناً



الصعود لأعلى البرج: من الساعة 10 ص حتى 7 م  
يوم الأحد والعطلات الرسمية من 10 ص إلى 2 م



### الإحداثيات



N39.479383 W000.375939

### إحداثيات مواقف السيارات



N39.483415 W000.371264

للحصول على إطلالة بانورامية على المدينة، يمكن الصعود لأعلى الأبراج.



الصعود لأعلى الأبراج عن طريق الدرج و قد يكون متعب ومرهق للبعض.



تبعد مواقف السيارات أعلاه عن الأبراج حوالي 800 متر، تقريباً 15 دقيقة مشياً على الأقدام، يمكن إيقاف السيارة في هذه المواقف أو البحث عن خيارات أخرى عن طريق قوقل ماب، بعد الوقوف استخدم قوقل ماب للوصول مباشرة إلى الأبراج.



الموقع على  
قوقل ماب



## مركز بونير للتسوق Centro Comercial Bonaire

يقع مركز بونير التجاري غرب مدينة فالنسيا، ويُعد واحداً من أكبر المراكز التجارية في إسبانيا، يضم المول مجموعة واسعة من العلامات التجارية العالمية، إضافة إلى العديد من المطاعم والمقاهي وخيارات الترفيه المتنوعة.



يعمل من 10 صباحاً إلى 10 مساءً



### الإحداثيات



N39.471892 W000.486803

عبارة عن مركز تسوق مفتوح وليس مغلق.



يبعد عن وسط المدينة حوالي 12 كم، تقريباً 20 دقيقة بالسيارة، بالقرب من مطار فالنسيا.



الموقع الإلكتروني - اضغط هنا



مدينة الزهراء

 N37.881091 W004.853008

ساحة لا كوريديرا

 N37.883589 W004.774547

فطر إشبيلية

 N37.392996 W005.991947

ساحة إسبانيا

 N37.377138 W005.986985

حي البيازين

 N37.181121 W003.592748

قصر الحمراء

 N37.174429 W003.583436

ميناء ماربيا الترفيهي

 N36.506422 W004.888225

ساحة البرتقال

 N36.510189 W004.885019

شارع المشاة (لاريوس)

 N36.720004 W004.421633

ساحة الدستور

 N36.721113 W004.422004

مدينة العلوم والفنون

 N39.456160 W000.355124

ساحة البلدية

 N39.470071 W000.376394

مول بويرتو فينيسيا

 N41.608724 W000.883785

ساحة بيلار

 N41.656311 W000.878864



♦ الأماكن السياحية أعلاه في هذه الصفحة ليست كل مافي الأندلس، لكنها الأفضل بوجهة نظري، يمكن العودة للصفحات السابقة أعلاه للاطلاع على جميع الأماكن السياحية.

♦ مدن الأندلس هي (قرطبة - إشبيلية - غرناطة - مالقا - ماربيا)، أما برشلونة ومدريد وفالنسيا وسرقسطة لا تُعد ضمن المدن الأندلسية.

♦ الإحداثيات هنا في هذه الصفحة البعض منها لنفس المكان وليست لمواقف السيارات، في حال لم تكن كذلك وأردت إحداثيات المواقف تجدها أعلاه في صفحة (المعالم) تحت كل مكان سياحي.





ترافيل ديف  
دروس ونصائح سياحية

# إمارة أندورا

## Andorra

◆ أندورا دولة مستقلة ذات سيادة وتسميتها الرسمية هي إمارة أندورا، نظام الحكم فيها أميري، يحكمها رئيسان وهما رئيس أساقفة أورجيل المتواجد في إسبانيا ورئيس الجمهورية الفرنسية ويحملان لقب "أميرين مشاركين، ولذلك يُطلق عليها دستوريًا (إمارة أندورا)، و رغم صغر مساحتها إلا أنها تنقسم إلى سبع مناطق إدارية تُعرف باسم الرعايا أو الأبرشية وهذه المناطق هي: كانيلو - إنكامب - أوردينو - لاساسنا - سانت جوليا دي لوريا - إسكالدس إنغورداني - أندورا لا فيلا، وهي العاصمة.

◆ إمارة أندورا دولة غير ساحلية تقع في سلسلة جبال البرانس بين إسبانيا وفرنسا، وهي من أصغر دول أوروبا، تبلغ مساحتها حوالي ٤٦٨ كيلومتر مربع، ويبلغ عدد سكانها ما يقرب من ٨٠ ألف نسمة.

◆ عاصمة إمارة أندورا هي (أندورا لا فيلا) وتعتبر أعلى عاصمة في أوروبا حيث تقع على ارتفاع ١٠٢٣ متر فوق مستوى سطح البحر.

◆ إمارة أندورا ليست عضوًا في منطقة الشنغن، ويتم الدخول إليها عبر فرنسا أو إسبانيا بتأشيرة شنغن مع مراعاة أن تكون التأشيرة (متعددة الدخول).

◆ العملة الرسمية لإمارة أندورا هي اليورو - EUR (€)

◆ بوجهة نظري، يكفيها يومين أو ثلاثة ويمكن الوصول لها من برشلونة بالسيارة حيث تبعد العاصمة الأندورية (أندورا لا فيلا) عن برشلونة حوالي ٢٠٠ كم، تقريبًا ٣ ساعات بالسيارة أو تقل حسب الطريق.

فرنسا - تولوز

185 كم

أندورا

200 كم

برشلونة - إسبانيا

WWW.TRAVELDIV.COM









ترافيل ديف  
دروس ونصائح سياحية

# إقليم جبل طارق

## GIBRALTAR

جبل طارق (Gibraltar) إقليم بريطاني ما وراء البحار يقع في الطرف الجنوبي من شبه الجزيرة الأيبيرية، تبلغ مساحة الإقليم 6.7 كيلومتر مربع (يبلغ طول جبل طارق ما يزيد قليلاً عن 5 كيلومترات، وعرضه 1.2 كيلومتر في أوسع نقطة)، وعدد سكانه حوالي 32 ألف نسمة، يحده من الشمال إسبانيا، ومن الجنوب المغرب (شمال أفريقيا).

إقليم جبل طارق ليس عضواً في منطقة الشنغن، ويتم الدخول إليها عبر إسبانيا بتأشيرة شنغن مع مراعاة أن تكون التأشيرة (متعددة الدخول).

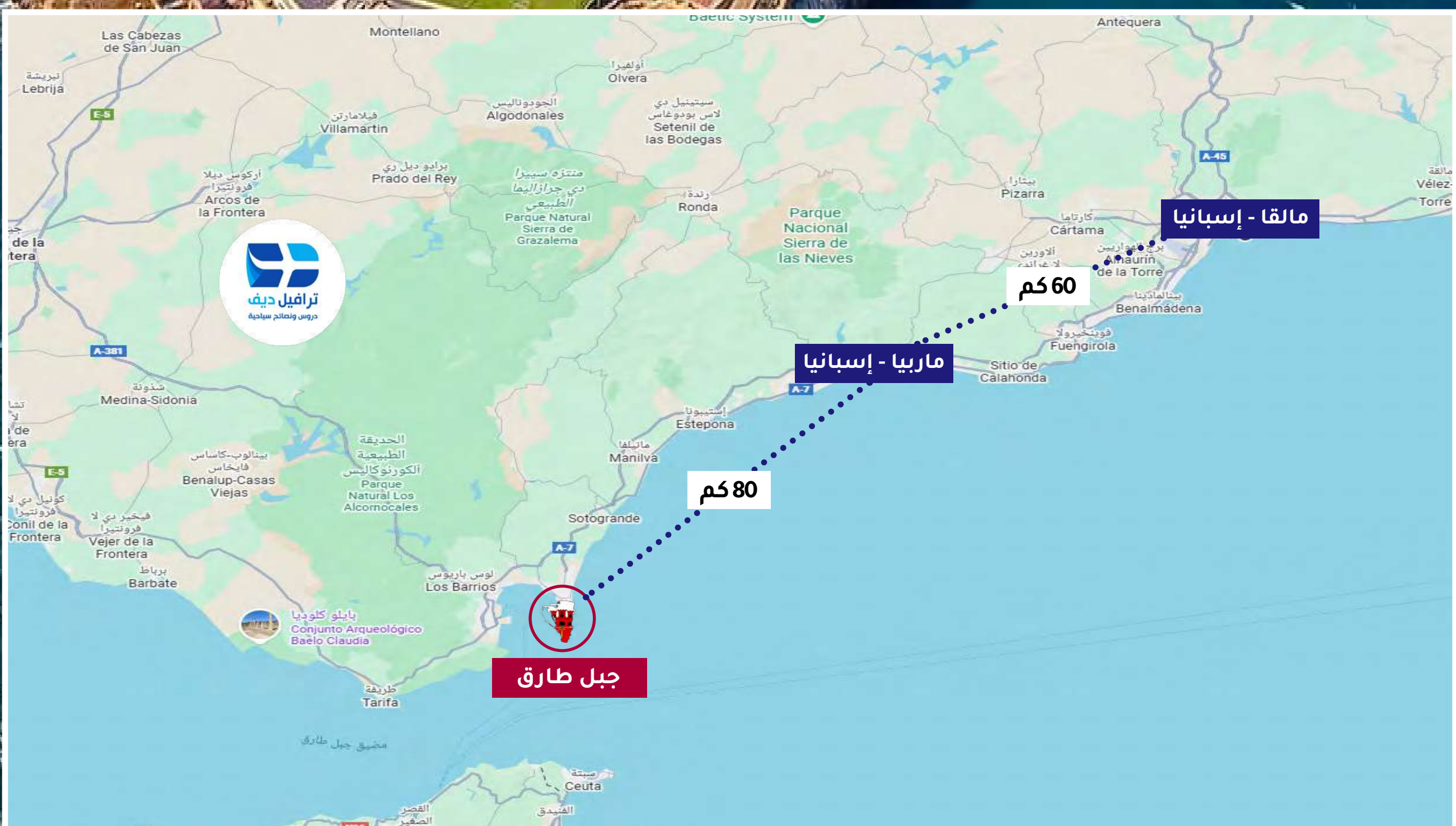
العملة: جنيه جبل طارق - GIP (£) - مرتبط بالجنيه الإسترليني، (قد ستجد أوراقاً نقدية صادرة عن حكومة جبل طارق وأخرى صادرة عن بنك إنجلترا متداولة في جبل طارق مختلطة تمامًا، يختلف تصميمها عن بعض، لكنها تحمل القيمة نفسها تمامًا في جبل طارق).

اللغة: الإنجليزية هي اللغة الرسمية، كما يتحدث كثير من السكان الإسبانية.

يكفيها يوم واحد أو زيارة والعودة في نفس اليوم، يمكن الوصول لها من مالقا المسافة حوالي 135 كم، تقريباً ساعتين بالسيارة، ومن ماربيا حوالي 80 كم تقريباً ساعة ونصف، بشكل عام قد يزيد الوقت أو يقل حسب الطريق.

قد تواجه ازدحاماً مرورياً في أوقات الذروة، و قد يصعب إيجاد موقف للسيارة في هذه الأوقات، لذا يفضل إيقاف السيارة في مدينة (لا لينيا دي لا كونسيبسيون - La Línea de la Concepción) الإسبانية على حدود جبل طارق، ثم الانتقال والدخول بالباص، مع ذلك تعتبر السيارة واحدة من خيارات الوصول لجبل طارق.

يمكن الوصول من النقطة الحدودية بين إسبانيا وجبل طارق (الجمارك) إلى ساحة غراند سيراً على الأقدام خلال ثلث ساعة مروراً بمدرج المطار، المسافة أقل من كيلو ونصف تقريباً.







الموقع على  
قوغل ماب



الموقع على  
قوغل ماب



ترافيل ديف  
دروس ونصائح سياحية

## شارع ماين ستريت Main Street Gibraltar

شارع المشاة الرئيسي وقلب التسوق في جبل طارق، يمتد لنحو كيلومتر واحد، يبدأ أو ينتهي من ساحة غراند كاسيميتس ويضم محلات ومتاجر للتسوق معفاة من الضرائب ومقاهي ومبانٍ تاريخية.



### الإحداثية



N36.143862 W005.353113

### إحداثية مواقف السيارات



N36.143945 W005.353762

يقع مدخل الشارع مباشرة عند ساحة غراند كاسيميتس، حيث تُعد الساحة نقطة البداية الرئيسية للشارع.



المواقف تقع داخل مركز (ICC) بجوار الشارع، وهي نفس مواقف ساحة غراند، حيث أن الشارع والساحة ملاصقين لبعضهما، في حال لم تجد موقف لسيارتك يوجد غيرها بالقرب من المكان يمكن البحث عنها عن طريق قوغل ماب.



الموقع على  
قوغل ماب



ترافيل ديف  
دروس ونصائح سياحية

## أوشن فيليج / مارينا باي Ocean Village / Marina Bay

مرسى لليخوت وممشى ورحلات الغوص وصيد الأسماك ومشاهدة الدلافين وغيرها، بالإضافة للمطاعم والمقاهي والجلسات الخارجية، مع إطلالات بانورامية على البحر الأبيض المتوسط، يُعد من الأماكن المميزة في جبل طارق، خاصة وقت الغروب.



### الإحداثية



N36.147281 W005.353792

### إحداثية مواقف السيارات



N36.147274 W005.352462

لمحبي الغوص وصيد الأسماك ومشاهدة الدلافين وغيرها من الأنشطة البحرية، هناك عدة شركات سياحية متخصصة في هذه الأنشطة منها على سبيل المثال (دولفين سفاري - دولفين أدفنتشر - نبتون مارين)



يمكن الوصول لساحة غراند وشارع ماين من المارينا سيرًا على الأقدام المسافة حوالي 400 متر أقل من 10 دقائق.



مواقف السيارات بالقرب من المارينا تقريبًا أقل من 150 متر.




ترافيل ديف  
دروس ونصائح سياحية

## ساحة غراند كاسيميتس Grand Casemates Square, Gibraltar

الساحة الرئيسية النابضة بالحياة في قلب مدينة جبل طارق، تضم العديد من المطاعم والمقاهي والمحلات التجارية، وتعد نقطة تجمع رئيسية للفعاليات الثقافية والاحتفالات، تقع الساحة عند بداية شارع المشاة (ماين ستريت).



### الإحداثية



N36.144799 W005.352863

### إحداثية مواقف السيارات



N36.143945 W005.353762

من هذه الساحة يمكن الوصول لشارع المشاة (ماين) حيث تقع عند بداية هذا الشارع.



مواقف السيارات أعلاه تقع داخل مركز (ICC) وعلى بضعة خطوات، من الساحة ليست الوحيدة، يوجد عدة مواقف غيرها يمكنك البحث عنها عن طريق قوغل ماب.



الموقع على  
قوغل ماب



ترافيل ديف  
دروس ونصائح سياحية

## محمية جبل طارق Gibraltar Nature Reserve

من على ارتفاع 426 مترًا توفر هذه المحمية من أعلى صخرة جبل طارق واحدة من أجمل الإطلالات البانورامية في المنطقة، حيث تُشاهد إطلالة شاملة على جبل طارق بالكامل، ومضيق جبل طارق، والمطار، والبحر الممتد حتى المحيط، كما سترى الساحل الأفريقي حيث تلتقي مياه المحيط الأطلسي بالبحر الأبيض المتوسط، وفي الأيام الصافية يمكن رؤية قارتين (أوروبا وأفريقيا) وثلاث دول هي جبل طارق وإسبانيا والمغرب، ويقع أمامك مباشرة مدخل البحر الأبيض المتوسط، الذي يُعد اليوم من أكثر الممرات الملاحية ازدحامًا في العالم، تقع المحمية في الجزء العلوي من صخرة جبل طارق (أعلى الجبل)، ويمكن الوصول لها عن طريق التلفريك أو سيارات الأجرة السياحية أو مسارات المشي الجبلية. وتضم المحمية معالم بارزة مثل كهف سانت مايكل، وأنفاق الحرب العالمية الثانية، ومنصة سكاى ووك الزجاجية، إلى جانب العديد من المواقع السياحية والتاريخية والإطلالات البانورامية الخلابة، بالإضافة إلى مشاهدة قروود المكاك البربري عن قرب.



البالغين: 30 جنيه استرليني (£)  
من (5 - 11 سنة) 22 جنيه استرليني (£) — أقل من 5 سنوات: مجانًا.  
التفريك مغلق حاليًا للتجديد حتى عام 2027م وقد تختلف أسعاره عن المذكورة أعلاه.



(مايو - سبتمبر): 9 صباحًا إلى 7 مساءً،  
(أكتوبر - أبريل): 9 صباحًا إلى 6 مساءً.



### الإحداثية



N36.133110 W005.351854

يمكن شراء تذكرة المحمية من الموقع الإلكتروني، أو من محطة التلفريك، أو من كشك المعلومات على الجانب الإسباني قبل دخول جبل طارق مع العلم إذا قمت بشراء تذكرة التلفريك مسبقًا، سواء عبر الإنترنت أو من الكشك الموجود على الجانب الإسباني من الحدود، يحق لك استخدام خدمة النقل المجانية من الحدود إلى التلفريك والعكس.



يوجد في الأعلى العديد من المعالم السياحية والتاريخية والإطلالات البانورامية، لذا يُفضل الاطلاع عليها وأخذ فكرة عنها قبل الوصول، لكسب الوقت والاستفادة من زيارة المكان بالشكل الأمثل والصحيح.



الموقع الإلكتروني - اضغط هنا

الموقع الإلكتروني - اضغط هنا



ALMUSAFER009



ALMUSAFER009



ALMUSAFER009



TRAVELDIV





## شقق وفنادق مدريد



جميع فنادق وشقق مدريد (اضغط هنا)



فندق ريو بلازا

مدريد



فندق فينتشي كابيتول

مدريد



فندق مدريد بلازا دي إسبانيا

مدريد



فندق دير

مدريد



فندق فينتشي فيا - 66

مدريد



فندق إسباهوتيل بلازا دي

مدريد



فندق إن إتش كوليكشن

مدريد



فندق إمبيرادور

مدريد



فندق روم ميت مكارينا

مدريد



فندق أونلي يو أتوشا

مدريد



شقق بلازا دي إسبانيا سكاي لاين

مدريد



فندق فنكسي ذا منت

مدريد



شقق غران فيو

مدريد



شقق أورينت بالاس

مدريد



فندق إن إتش

مطار مدريد



فندق هيلتون

مطار مدريد



فندق هوليداي إن إكسبريس

مطار مدريد



فندق مايدريت

مطار مدريد

ما تم وضعه هنا من فنادق وشقق مجرد مقترحات مبنية على اجتهاد شخصي، وتظل في النهاية مسألة أذواق قد تختلف من شخص لآخر، لذا أمل اختيار ما تراه مناسبًا لك أنت لا لي أنا، فما يعجبني قد لا يعجبك والعكس صحيح، كما أرجو الانتباه إلى مواقع الفنادق و الشقق، فبعضها يقع في سنتر المدينة والبعض الآخر خارج السنتر.





## شقق وفنادق برشلونة



جميع فنادق وشقق برشلونة (اضغط هنا)



فندق دبليو

برشلونة



فندق يوروستارز غراند مارينا

برشلونة



كاتالونيا سكوير 4\* سوب

برشلونة



فندق أوليفيا بلاثا

برشلونة



فندق رويال رامبلاس

برشلونة



فندق دوكتيسا دي كاردونا

برشلونة



فندق ليو

برشلونة



فندق ديل مار

برشلونة



فندق سيوتاديللا برشلونة

برشلونة



فندق أتش 10 بورت فيل

برشلونة



شقق أسباسيوس آرك دو تريومف

برشلونة



موتل وان بارسيلونا-سيتادلا

برشلونة



شقق رامبلا 108

برشلونة



شقق ماستر لا رامبلا

برشلونة



فندق إنسايد باي ميليا

مطار برشلونة



فندق بيست ويسترن بلص ألفا

مطار برشلونة



فندق بي آند بي

مطار برشلونة



فندق بي آيه إتش

مطار برشلونة

ما تم وضعه هنا من فنادق وشقق مجرد مقترحات مبنية على اجتهاد شخصي، وتظل في النهاية مسألة أذواق قد تختلف من شخص لآخر، لذا آمل اختيار ما تراه مناسبًا لك أنت لا لي أنا، فما يعجبني قد لا يعجبك والعكس صحيح، كما أرجو الانتباه إلى مواقع الفنادق و الشقق، فبعضها يقع في سنتر المدينة والبعض الآخر خارج السنتر.





جميع فنادق وشقق إشبيلية (اضغط هنا)



جميع فنادق وشقق مالقا (اضغط هنا)



جميع فنادق وشقق فالنسيا (اضغط هنا)



فندق كويرينسيا دي اشبيلية

إشبيلية



فندق انغلالتيرا

إشبيلية



فندق ألفونسو الثالث عشر

إشبيلية



فندق سوهو بوتيك كاتدرال

إشبيلية



شقق نوما إشبيلية برستيخ

إشبيلية



شقق لايم هوم

إشبيلية



فندق فينشي لاريوس ديبز

مالقا



فندق أونلي يو مالقا

مالقا



فندق رووم ماتي فاليريا

مالقا



فندق سوهو بوتيك إكويتاتيفا

مالقا



شقق لا كاسا دي لا ألاميدا

مالقا



شقق سانتا كروز

مالقا



فندق إس إتش كولون

فالنسيا



فندق فينيسيا بلازا سنتر

فالنسيا



فندق وان شوت رينا فيكتوريا

فالنسيا



فندق إس إتش فالينسيا بالاس

فالنسيا



فندق هوليداي إن إكسبريس

فالنسيا



منتجع لاس أريناس بالنياريو

فالنسيا

ما تم وضعه هنا من فنادق وشقق مجرد مقترحات مبنية على اجتهاد شخصي، وتظل في النهاية مسألة أذواق قد تختلف من شخص لآخر، لذا آمل اختيار ما تراه مناسبًا لك أنت لا لي أنا، فما يعجبني قد لا يعجبك والعكس صحيح، كما أرجو الانتباه إلى مواقع الفنادق و الشقق، فبعضها يقع في سنتر المدينة والبعض الآخر خارج السنتر.