



ترافيل ديف

دليل النرويج

السياسي

أماكن سياحية

إحداثيات وخرائط

برامج يومية

فنادق مقترحة



@traveldiv



almusafer009



almusafer009

لزيارة موقعنا الإلكتروني
WWW.TRAVELDIV.COM





ترافيل ديف

النرويج



ترافيل ديف

العاصمة : أوسلو



أوقات الزيارة

مايو - اغسطس



العملة

كرونه
(NOK) Krone



التأشيرة

شنغن

لمزيد من التفاصيل
اضغط هنا



شرائح الاتصال

المحلية :
Telenor - My Call
الدولية :
موبايلي - الاتصالات السعودية



المطارات القريبة

أوسلو ، بيرغن ،
اليسوند ، ترومسو



رسوم الطرق

رسوم الكترونية

الموقع الالكتروني لدولة النرويج اضغط هنا

الطقس السنوى ومتوسط درجات الحرارة في أوسلو وبيergen

المدينة	ل - ص	يناير	فبراير	مارس	أبريل	مايو	يونيو	يوليو	أغسطس	سبتمبر	أكتوبر	نوفمبر	ديسمبر
أوسلو	الصغرى	-7	-7	-3	1	7	11	13	12	7	3	-2	-6
	الكبرى	-1	0	4	9	17	20	22	21	16	9	4	0
بيergen	الصغرى	0	0	1	3	7	10	12	12	9	7	3	1
	الكبرى	3	4	6	9	14	17	18	17	14	11	7	4

النرويج

مولده

أليسوند

ستراندا

جيرانجير

سترين

فلام

فوس

بيرغن

كينسارفيك

أودا

أوسلو

ستافانجر



553 ك	اوسلو - ستافانجر	480 ك	اوسلو - مولده
463 ك	اوسلو - بيرغن	81 ك	مولده - أليسوند
529 ك	اوسلو - أليسوند	62 ك	أليسوند - ستراندا
555 ك	اوسلو - جيرانجير	42 ك	ستراندا - جيرانجير
457 ك	اوسلو - سترين	71 ك	جيرانجير - سترين
313 ك	اوسلو - فلام	210 ك	سترين - فلام
1740 ك	ترومسو - اوسلو	67 ك	فلام - فوس
1845 ك	ترومسو - بيرغن	102 ك	فوس - بيرغن
1455 ك	ترومسو - أليسوند	134 ك	بيرغن - اودا
		192 ك	اودا - ستافانجر

ميناء اوسلو

« الواجهة البحرية »



TJUUVHOLMEN OSLO



ترافيل ديف

▶ مطاعم وكافيهات وجلسات .

▶ يعتبر احدث الأماكن والاحياء في أوسلو .

إحداثيات الميناء

  N59 54.561 E010 43.593

إحداثيات المواقف

  N59 54.630 E010 43.447

★ المواقف قريبة جداً من الميناء ؛ 250 متر عنها .

ملاهي والعباب توسنفريد اوسلو



TUSENFRYD OSLO





ترافيل ديف

22 كيلو خارج اوسلو

اضغط هنا للأسعار

اضغط هنا للأوقات

الإحداثيات

  N59 44.869 E010 46.750



اضغط هنا للموقع الالكتروني

اوسلو



OSLO

الإحداثيات

  N59 54.806 E010 44.402

★ الاحداثية لشارع التسوق (كارل جوهانز)
أحد أهم شوارع أوسلو

اضغط هنا للموقع الالكتروني

متحف سفن الفايكنغ اوسلو



VIKING SHIP MUSEUM OSLO



ترافيل ديف

الإحداثيات

  N59 54.320 E010 41.019

اضغط هنا للموقع الالكتروني

مطار اوسلو





OSLO AIRPORT GARDERMOEN

50 كيلو خارج أوسلو

رمز المطار OSL

الإحداثيات

  N60 11.559 E011 06.061

★ الاحداثية لمواقف تسليم السيارات

بيرقن (بيرقن)



BERGEN

إحداثية السنتر

N60 23.578 E005 19.443

إحداثية مواقف بجوار السنتر

N60 23.614 E005 19.205

اضغط هنا للموقع الالكتروني

الباص السياحي « اوسلو »



OSLO HOP ON HOP

جولة لمشاهدة معالم المدينة في 18 نقطة توقف لأهم المعالم السياحية ويمكن الصعود للباص والنزول في اي محطة تشاء .

الإحداثيات

N59 54.896 E010 44.111

N59 54.817 E010 44.323

الإحداثية لنقطتين من نقاط توقف الباص في شارع كارل جوهانز .

اضغط هنا للموقع الالكتروني

ساحة البيوت الشعبية بيرقن



HANSEVIERTEL BRYGGEN

ساحة البيوت الشعبية الملونة

إحداثية الساحة

N60 23.841 E005 19.363

إحداثية مواقف خلف الساحة

N60 23.821 E005 19.512

الساحة قريبة من السنتر 600 متر تقريباً

الاكواريوم « بيرقن »



AKVARIET I BERGEN

اضغط هنا للأسعار

اضغط هنا للأوقات

الإحداثيات

N60 23.994 E005 18.274

اضغط هنا للموقع الالكتروني

تلفريك اولريكن « بيرقن »



ULRIKEN643

اطلالة على بيرقن - الصعود بالتلفريك

اضغط هنا للأسعار

اضغط هنا للأوقات

الإحداثيات

N60 22.423 E005 21.805

اضغط هنا للموقع الالكتروني

سوق السمك « بيرقن »



FISHMARKET IN BERGEN

السوق قريب جداً من السنتر بحدود 200 متر ومن ساحة البيوت الشعبية 400 متر ويعتبر في الجهة المقابلة لها

الإحداثيات

N60 23.667 E005 19.459

مطل فلوين « بيرقن »



FLØYEN FLOIBANEN



اطلالة على بيرقن .

الصعود بالعربة المسننة .

يبعد عن السنتر 500 متر ؛ وعن ساحة البيوت
الملونة 400 متر .

يمكن المرور على السنتر والساحة والمطل مشياً
بالاقدام .

الإحداثيات

  N60 23.779 E005 19.709

اضغط هنا للموقع الالكتروني

مكتب المعلومات (الانفورميشن)

« بيرقن »




TOURIST INFORMATION

المكتب بجوار سوق السمك مباشرة .

تجد فيه كل ماتحتاج اليه من معلومات وارشادات
وحجوزات

الإحداثيات

  N60 23.667 E005 19.459

اضغط هنا للموقع الالكتروني

مطار بيرقن




BERGEN AIRPORT FLESLAND

18 كيلو حتى بيرقن

رمز المطار BGO

الإحداثيات

  N60 17.374 E005 13.768

الباص السياحي « بيرقن »





BERGEN HOP ON HOP OFF

أحدى نقاط توقف الباص السياحي بجوار سوق السمك جولة
لمشاهدة اهم معالم المدينة في 13 نقطة السياحية ويمكن

الصعود للباس والنزول في اي نقطة تشاء

الإحداثيات

  N60 23.666 E005 19.439

اضغط هنا للموقع الالكتروني

ميناء فلام





AURLAND HARBOUR FLAM

رحلات الكروز بالإضافة الى الاسواق الشعبية

والمطاعم ومحلات التسوق

الإحداثيات

  N60 51.826 E007 06.921



فلام



FLAM

170 كيلو عن بيرقن مروراً بفوس

الإحداثيات

  N60 51.826 E007 06.921

اضغط هنا للموقع الالكتروني



القطار السياحي « فلام »



FLAMSBANA FLAM

من اهم البرامج السياحية داخل فلام

الإحداثيات

  N60 51.826 E007 06.921

اضغط هنا للموقع الالكتروني



شلال روآند فوسن « فلام »



RJOANDEFOSSEN, FLAM

5 كيلومترات خارج فلام

الإحداثيات

  N60 49.551 E007 06.868

مطل اورلاند



STEGASTEIN VIEWPOINT

اطلالة بانورامية على مضيق اورلاند
17 كيلو عن فلام

الإحداثيات

  N60 54.492 E007 12.786



اضغط هنا للموقع الالكتروني

فوس



VOSS

الإحداثيات

  N60 37.737 E006 25.297

اضغط هنا للموقع الالكتروني

كينسارفيك



KINSARVIK

50 كيلو عن فوس

الإحداثيات

  N60 22.538 E006 43.129

شلال تفيند فوسن



TVINDEFOSSEN

احد اجمل شلالات النرويج
12 كيلو عن فوس

الإحداثيات

  N60 43.552 E006 29.377

شلال ستينسدولس



« البيت الاحمر »



STEINSDALSFOSSEN

يبعد عن فوس 77 كيلو

الإحداثيات

  N60 22.207 E006 06.390

اضغط هنا للموقع الالكتروني

شلال ليت فوسن




LATEFOSSEN WATERFALL

55 كيلو عن كينسارفيك

و 15 كيلو عن اودا

الإحداثيات

  N59 56.893 E006 35.022

اضغط هنا للموقع الالكتروني

ستافانجر



STAVANGER

210 كيلومترات جنوب بيرغن ؛ وبالقرب منها
تكون صخرة كيراج و بريكستولن

الإحداثيات

  N58 58.426 E005 43.942

اضغط هنا للموقع الالكتروني

اودا



ODDA

الإحداثيات

  N60 04.184 E006 32.864

لسان الصخرة « ترولتونغا »




TROLLTUNGA





بالقرب من اودا وكينسارفيك .

المسافة ما بين المواقع والصخرة مشياً
بالاقدام تتجاوز عشرة كيلومترات للذهاب
ومثلها للعودة وتحتاج الى لياقة ومجهود
عالي لذا لا انصح بزيارتها لمن لديه عائلة
او أطفال او ليس لديه لياقة بدنية عالية
والتحمل الطويل للمشي .

إحداثيات الصخرة

  N60 07.982 E006 45.267

إحداثيات المواقع

  N60 07.967 E006 37.628

اضغط هنا للموقع الالكتروني


رولدال



RØLDAL

40 كيلو عن اودا

الإحداثيات

  N59 49.926 E006 48.938

صخرة بريكستولن




PREIKESTOLEN



بالقرب من ستانجر .

المسافة ما بين المواقف والصخرة مشياً بالاقدم تصل الى 4 كيلومترات تقريباً للذهاب ومثلها للعودة وتحتاج الى لياقة ومجهود عالي لذا لا انصح بزيارتها لمن لديه عائلة او أطفال او ليس لديه لياقة بدنية عالية والتحمل الطويل للمشي .

إحداثية الصخرة

  N58 59.285 E006 11.376

إحداثية المواقف

  N58 59.510 E006 08.301

صخرة كيراج





KJERAG



بالقرب من ستانجر .

المسافة ما بين المواقف والصخرة مشياً بالاقدم وتصل الى العشرة كيلومترات وتحتاج الى لياقة ومجهود عالي لذا لا انصح بزيارتها لمن لديه عائلة او أطفال او ليس لديه لياقة بدنية عالية والتحمل الطويل للمشي .

إحداثية الصخرة

  N59 02.018 E006 35.584

إحداثية المواقف

  N59 02.744 E006 39.106

اضغط هنا للموقع الالكتروني

مكتب الانشطة « جيرانجر »



ACTIVE GEIRANGER

تأجير القوارب وصيد الاسماك .


جولة في مضيق جيرانجر .

الإحداثيات

  N62 06.935 E007 11.058

اضغط هنا للموقع الالكتروني

جيرانجر





GEIRANGER

75 كيلو عن سترين

و 110 كيلومترات عن اليسوند

الإحداثيات


  N62 06.185 E007 12.252

مطل جيرانجر 2



ORNESVINGEN EAGLE ROAD

الإحداثيات



  N62 07.577 E007 10.015

مطل جيرانجر 1



FLYDALSVJUVET

الإحداثيات

  N62 05.458 E007 13.371

اوتا



OTTA

في المنتصف ما بين اوسلو ومولده وتعتبر نقطة توقف بينهم وفي طريقك من اوسلو الى جيرانجير ؛ تبعد عن اوسلو 275 كيلو؛ وعن مولده 210 كيلومترات؛ وعن جيرانجير 285 كيلو .

الإحداثيات

 N61 46.350 E009 32.428


مطار اليسوند



ALESUND AIRPORT, VIGRA

المطار يبعد 18 كيلو شمال اليسوند

الإحداثيات

 N62 33.482 E006 06.944

مولده




MOLDE

80 كيلو عن اليسوند

و 50 كيلو عن طريق المحيط الاطلسي

الإحداثيات

 N62 44.222 E007 10.042


اضغط هنا للموقع الالكتروني

اليسوند



ALESUND

الإحداثيات

 N62 28.488 E006 09.342

اضغط هنا للموقع الالكتروني

الاكواريوم « اليسوند »




ATLANTERHAVSPARKEN

اضغط هنا للأسعار

اضغط هنا للأوقات

الإحداثيات

 N62 27.928 E006 05.841

اضغط هنا للموقع الالكتروني

مطل آكسلا « اليسوند »




AKSLA VIEWPOINT

▶ اطلالة على اليسوند .

▶ يمكن الوصول للمطل بالسيارة او سيراً بالاقدام .

الصعود بالسيارة

 N62 28.474 E006 09.876

الصعود بدون سيارة

 N62 28.349 E006 09.852

اضغط هنا للموقع الالكتروني

ستراندا



STRANDA

45 كيلو عن جيرانجير
و 60 كيلو عن اليسوند

الإحداثيات

 N62 18.539 E006 56.917


طريق المحيط الاطلسي



THE ATLANTIC ROAD

بالقرب من مولده : 50 كيلو تقريباً

الإحداثيات

 N63 01.016 E007 20.835

اضغط هنا للموقع الالكتروني


اولدن



OLDEN

17 كيلو عن سترين
و 7 كيلومترات عن تلفريك لوين

الإحداثيات

 N61 50.096 E006 48.307

اضغط هنا للموقع الالكتروني


سترين



STRYN

71 كيلو عن جيرانجير
و 17 كيلو عن اولدن

الإحداثيات

 N61 54.245 E006 43.439

تلفريك لوين سكاي ليفت



LOEN SKYLIFT

7 كيلومترات عن اولدن
و 11 كيلو عن سترين

اضغط هنا للأسعار

اضغط هنا للأوقات

الإحداثيات

 N61 52.465 E006 50.312

اضغط هنا للموقع الالكتروني


مغامرات بريكسدال « اولدن »



BRIKSDAL ADVENTURE, OLDEN

مكتب للأنشطة السياحية (المغامرات)
زوارق سريعة - تجديف - النهر الجليدي وغيرها

الإحداثيات

 N61 50.546 E006 48.639

اضغط هنا للموقع الالكتروني



- ◇ أوسلو تقع في جنوب شرق النرويج واغلب الأماكن والأنشطة والفعاليات السياحية المهمة تقع في غرب النرويج لذا من الافضل بوجهة نظري ان يكون الوصول الى مطار بيرغن او مطار اليسوند مع الغاء اوسلو من مسارك ؛ و ذلك لقربهم من اهم الأماكن السياحية في النرويج بعكس أوسلو ؛ مع ذلك في كثير من الاحيان تكون اوسلو خيار جيد للوصول فيما يخص شركات الطيران والرحلات الدولية من خارج اوروبا اليها .
- ◇ الطرق في النرويج ضيقة و قد تكون القيادة بها مرهقة في بعض الاحيان وتستغرق وقتاً طويلاً اكثر من الوقت الطبيعي المعتاد بالاضافة الى ان بعض الطرق تربط بينها العبارات لذا لا تنظر للمسافات بقدر النظر الى كم تحتاج من الوقت .
- ◇ تعتبر النرويج من اجمل دول اوروبا من حيث الطبيعة والطقس والفيوردات (المضائق البحرية) مع ذلك ماتراه من أنشطة وفعاليات في سويسرا او النمسا على سبيل المثال في الغالب لن تراه او تجده في النرويج ، اكثر ماسترى هناك الشلالات والمضائق البحرية (الفيوردات) والفعاليات التي يغلب عليها طابع المغامرات مثل الرافتنق والتجديف والزورق والقوارب والمرتفعات وغيرها بالاضافة الى الكروزات او القوارب او العبارات البحرية وبعض التلفريكات والمطلات .
- ◇ بوجهة نظري تناسب النرويج الشباب اكثر من العائلة خصوصا من لديه اطفال لقلة فعاليتها وانشطتها الترفيهية التي يبحث عنها الكثير وطرقها الضيقة
- ◇ يفضل استخدام عملة البلد نفسه او حمل اليورو او الدولار لصرها هناك حيث من الصعب صرف الريال السعودي او غيره.
- ◇ يمكن تبديل العملة في النرويج عن طريق أجهزة مخصصة لتبديل العملة وتوجد في مطار بيرغن عدة أجهزة لتبديل العملة .
- ◇ أغلب العبارات تغلق خلال الليل لذلك قم بحساب وقت العودة قبل ان تغلق العبارة .
- ◇ يفضل ان تعتمد على نفسك في اعداد الطعام و ذلك لقلة المطاعم و غلاء الأسعار في النرويج .

◆ لمن يبحث عن مشاهدة الشفق القطبي (شتاءً) والفعاليات الشتوية تعتبر ترومسو الأفضل كوصول لها .

◆ ابحث في قوقل ماب دائماً عن مركز ومكتب المعلومات السياحي (Tourist information office) في كل مدينة او قرية فهو يوفر لك كل ماتحتاج اليه من معلومات وانشطة وبرامج وفعاليات ورحلات وحجوزات وغيرها .

◆ يوجد الكثير من الشركات السياحية التي تقدم البرامج والأنشطة و الرحلات تجدها في اغلب القرى والمدن .

◆ هذا الملف ليس لمدينة او قرية بل لدولة كبيرة مترامية الأطراف يوجد بها الكثير من القرى والمدن والشلالات و الأنشطة والفعاليات وغيرها لايمكن حصرها في ملف واحد لذا عند زيارة كل مدينة او قرية يمكنك التوجه للمكاتب السياحية الرسمية (مكاتب الانفورميشن) او المكاتب الأخرى التي تقدم البرامج والأنشطة والبحث عن أنشطة وفعاليات جديدة تلبي رغبتك ورغبة من معك وبالرغم من ذلك فهذا الملف يحتوي على اهم مافي النرويج من مدن وقرى وفعاليات وانشطة وغيرها .

◆ بعض الأماكن السياحية تحتاج الى السير مشياً بالاقدام ؛ البعض منها لمسافات طويلة ومرهقة جداً تحتاج مجهود ولياقة عالية مثل صخرة (ترولتونغا ، بريكستولن ، كيراج) وبعض الشلالات وغيرها لذا يجب الانتباه لمثل هذه الأمور حتى لاترهق نفسك ومن معك .

◆ الباص السياحي تجده في اغلب المدن حيث سترى من خلاله اهم الاماكن السياحية وله الكثير من نقاط التوقف بإمكانك شراء تذكرة 24 ساعة واستخدامها لعدد غير محدود ويمكن الصعود للباص من أي نقطة تشاء من نقاط التوقف وكذلك النزول .

◆ أمر طبيعي ان يكون هناك اختلاف بوجهات النظر فيما يخص اختيار الانشطة والبرامج والفعاليات وغيرها لذا كنصيحة مني ضع اسم البرنامج او النشاط في قوقل وانظر هل هو مناسب لك ولمن معك او غير مناسب خصوصاً بعض الاماكن التي يحتاج الوصول لها الى بعض الوقت او المجهود العالي .

1

مسارات مقترحة



ترافيل ديف

○ الوصول **أوسلو** – العودة **بيرقن** أو العكس

○ المدة المقترحة : 15 يوم



- ◆ تعتبر اوتا (Otta) في المنتصف مباشرة ما بين اوسلو واليسوند ويمكن ان تكون نقطة توقف ليوم او اثنين .
- ◆ من اليسوند يمكن زيارة مولده وطريق المحيط الاطلسي .
- ◆ يمكن زيارة اليسوند من ستيرين او العكس وكذلك جيرانجير ولكن يفضل السكن في كلاهما حتى تستطيع تغطية الاماكن المهمة بها
- ◆ ستيرين وجيرانجير واولدن بالقرب من بعض يمكن استبدال السكن في ستيرين بأي منها على ان تكون نقطة انطلاق لما حولها .
- ◆ فوس وفلام وكينسارفيك واودا بالقرب من بعض وتعتبر فوس في المنتصف بينهم من فوس يمكن المرور على هذه البلدات .وتعتبر بوجهة نظري الافضل للسكن
- ◆ من فوس يمكن زيارة بيرقن او العكس (100 كيلو بينهم) ولكن يفضل السكن في كلاهما حيث هناك الكثير من البرامج والانشطة والفعاليات التي تستحق المكوث والسكن
- ◆ اغلب القرى والمدن والفعاليات والانشطة المهمة تقع في الغرب النرويجي لذا بيرقن كوصول مع الغاء اوسلو كليا من مسارك اراه الافضل واره قرار صائب .



ترافيل ديف

○ الوصول **أوسلو** – العودة **أوسلو**

○ المدة المقترحة : 15 - 18 يوم



- ◆ تعتبر اوتا (Otta) في المنتصف مباشرة ما بين اوسلو واليسوند ويمكن ان تكون نقطة توقف ليوم او اثنين .
- ◆ من اليسوند يمكن زيارة مولده وطريق المحيط الاطلسي .
- ◆ يمكن زيارة اليسوند من سترين او العكس وكذلك جيرانجير ولكن يفضل السكن في كلاهما حتى تستطيع المرور و تغطية الاماكن المهمة .
- ◆ سترين وجيرانجير واولدن بالقرب من بعض يمكن استبدال السكن في سترين بأي منها على ان تكون نقطة انطلاق لما حولها .
- ◆ فوس وفلام وكينسارفيك واودا بالقرب من بعض وتعتبر فوس في المنتصف بينهم من فوس يمكن المرور على هذه البلدات .
- ◆ من فوس يمكن زيارة بيرقن او العكس ولكن يفضل السكن في كلاهما حيث هناك الكثير من البرامج والانشطة والفعاليات في كلاً منهم .
- ◆ اغلب القرى والمدن والفعاليات والانشطة المهمة تقع في الغرب النرويجي لذا بيرقن كوصول مع الغاء اوسلو كليا من مسارك اراه الافضل واره قرار صائب .

3

مسارات مقترحة



ترافيل ديف

○ الوصول **بيرقن** – العودة **اليسوند** أو العكس

○ المدة المقترحة : 12 - 14 يوم



- ◆ من اليسوند يمكن زيارة مولده وطريق المحيط الاطلسي كما يمكن زيارة فوس من بيرقن او العكس
- ◆ يمكن زيارة اليسوند من سترين او العكس وكذلك جيرانجير ولكن يفضل السكن في كلاهما حتى تستطيع المرور و تغطية الاماكن المهمة .
- ◆ سترين وجيرانجير واولدن بالقرب من بعض يمكن استبدال السكن في سترين بأي منها على ان تكون نقطة انطلاق لما حولها .
- ◆ فوس وفلام وكينسارفيك واودا بالقرب من بعض وتعتبر فوس في المنتصف بينهم من فوس يمكن المرور على هذه البلدات .
- ◆ من فوس يمكن زيارة بيرقن او العكس ولكن يفضل السكن في كلاهما حيث هناك الكثير من البرامج والانشطة والفعاليات في كلاً منهم .
- ◆ اغلب القرى والمدن والفعاليات والانشطة المهمة تقع في الغرب النرويجي لذا بيرقن كوصول مع الغاء اوسلو كلياً من مسارك اراه الافضل واره قرار صائب .
- ◆ يمكن ان يكون الوصول والعودة من بيرقن او الوصول والعودة من اليسوند ولكن شخصياً أفضل الذهاب الى نقطة والعودة من نقطة اخرى حتى يكون مسارك مسار واحد واكثر اريحية

« أوسلو » أهم الأنشطة والفعاليات


الباص السياحي

 N59 54.896 E010 44.111

شارع كارل جوهانز (شارع التسوق)

 N59 54.806 E010 44.40

متحف سفن الفايكنغ

 N59 54.320 E010 41.019

ميناء أوسلو ، الواجهة البحرية

 N59 54.561 E010 43.593

ملاهي والعباب تيوسنفرید

 N59 44.869 E010 46.750

المدة المقترحة (يومين)



◆ الباص السياحي لمن أراد رؤية اهم مافي أوسلو بأقل التكاليف واسهل الطرق له عدة نقاط للتوقف منها شارع كارل جوهانز .

◆ يوجد بعض المتاحف الاخرى بالقرب من متحف سفن الفايكنغ مثل المتحف النرويجي للتاريخ الثقافي ، متحف كون تيكي ، المتحف البحري النرويجي ، متحف فرام وغيرها .

« جيرانجير - سترين - اولدن » أهم الأنشطة والفعاليات

مطل جيرانجير 1

N62 05.458 E007 13.371

جيرانجير

N62 06.185 E007 12.252

مكتب الأنشطة ، جيرانجير

N62 06.935 E007 11.058

مطل جيرانجير 2

N62 07.577 E007 10.015

اولدن

N61 50.096 E006 48.307

سترين

N61 54.245 E006 43.439

تلفريك لوين

N61 52.465 E006 50.312

مغامرات بريسكدال

N61 50.546 E006 48.639

WWW.TRAVELDIV.COM



سترين

مطل لوين

أولدن

المدة المقترحة : 4 الى 5 أيام

- ◆ جيرانجير - سترين - اولدن بلدات قريبة من بعضها البعض يفضل ان يكون السكن في واحدة منها على ان تكون نقطة انطلاق للبلدات الأخرى ومحولها من أنشطة وفعاليات .
- ◆ اجمل مايمكن زيارته في جيرانجير جولة بالقوارب داخل المضيق ويمكن المرور على شلال الاخوات السبع .
- ◆ عند الاتجاه من سترين الى اولدن او العكس سيكون تلفريك لوين في طريقك .
- ◆ يوجد في اولدن (مكتب بريسكدال) للأنشطة السياحية لمن يبحث عنها .
- ◆ تتميز النرويج بكثرة الشلالات و البحيرات والمرتفعات والطرق الفاتنة وايضا اتجهت ستجد الكثير من الأنشطة والفعاليات مثل الشلالات والقوارب والزوراق والكروزات و الرافتنج والتجديف وغيرها .

« فلام – فوس – اودا » أهم الأنشطة والفعاليات

فلام

N60 51.826 E007 06.921

شلال روآند ، فلام

N60 49.551 E007 06.868

مطل اورلاند ، بالقرب من فلام

N60 54.492 E007 12.786

فوس

N60 37.737 E006 25.297

شلال تفيند ، بالقرب من فوس

N60 43.552 E006 29.377

كينسارفيك

N60 22.538 E006 43.129

شلال ستاينسدالس بالقرب من فوس

N60 22.207 E006 06.390

اودا

N60 04.184 E006 32.864

شلال ليت فوسن ، بالقرب من اودا

N59 56.893 E006 35.022

رولدال

N59 49.926 E006 48.938

WWW.TRAVELDIV.COM



المدة المقترحة : 4 الى 5 أيام

- ◆ يفضل السكن في فوس كونها تعتبر في الوسط ومنها يمكن الاتجاه شمالاً الى فلام وجنوباً الى اودا ورولدال .
- ◆ يمكن زيارة فوس من بيرغن او العكس فالمسافة فيما بينهم 100 كيلو ولكن بوجهة نظري يفضل تقسيم وتوزيع السكن في ما بينهم حتى تكون رحلتك اكثر اريحية وتعطي كل مكان حقه كما ينبغي .
- ◆ وضعت بيرغن في الصورة حتى يكون واضح موقعها من الاماكن والقرى الاخرى فقط ويفضل ان تضع لها يومين او ثلاثة للسكن بها على اقل تقدير .
- ◆ شلال تفيند بالقرب من فوس .
- ◆ شلال ستاينسدالس يمكن زيارته من فوس وأيضاً من كينسارفيك كما يمكن زيارته أيضاً من بيرغن .
- ◆ شلال ليت فوسن بالقرب من اودا .
- ◆ بالطبع هذه ليست جميع الأنشطة والفعاليات في هذه الأماكن ولكن هي المهمة بوجهة نظري وايضا اتجهت ستجد الكثير من الأنشطة والفعاليات مثل القوارب والزوارق والكروزات و الرافتنج والتجديف وغيرها .

« بيرغن » أهم الأنشطة والفعاليات

ساحة البيوت الشعبية

 N60 23.841 E005 19.363

بيرغن ، السنتر

 N60 23.578 E005 19.443

تلفريك اولريكن

 N60 22.423 E005 21.805

مطل فلوين

 N60 23.779 E005 19.709

سوق السمك

 N60 23.667 E005 19.459

الأكواريوم

 N60 23.994 E005 18.274

مواقف قريبة للسنتر وسوق السمك

 N60 23.614 E005 19.205

مكتب المعلومات (الانفورميشن)

 N60 23.667 E005 19.459

WWW.TRAVELDIV.COM



♦ من يومين الى ثلاثة أيام تكفي بيرغن بوجهة نظري .

♦ تعتبر الباصات السياحية Hop On Hop Off اجمل واسهل طريقة لرؤية الاماكن السياحية المهمة في أي مدينة وبيergen منها لذا من يبحث عنه يجده بجوار سوق السمك ومكتب الانفورميشن وله 13 نقطة توقف أخرى منها ساحة البيوت الشعبية ومطل فلوين والأكواريوم وغيرها .

« اليسوند » أهم الأنشطة والفعاليات

مطل أكسلا اليسوند

N62 28.474 E006 09.876

اليسوند

N62 28.488 E006 09.342

مولده

N62 44.222 E007 10.042

الكواريوم اليسوند

N62 27.928 E006 05.841

طريق المحيط الاطلسي

N63 01.016 E007 20.835

المدة المقترحة (2 – 3 أيام)

WWW.TRAVELDIV.COM



◆ يفضل السكن في اليسوند ليومين او ثلاثة .

◆ جيرانجير وسترين و اولدن بالقرب من اليسوند لمن يرغب في ان يكون السكن في مكان واحد .

◆ من الافضل تقسيم السكن ما بين اليسوند وجيرانجير مع سترين و اولدن حيث ان كل بلدة منها فيها الكثير من الانشطة والبرامج والفعاليات وسيكون مرهق بوجهة نظري للشخص الذهاب والعودة في نفس اليوم من اليسوند الى جيرانجير او سترين او العكس .



ترافيل ديف

الشتاء النرويجي

رحلة الشفق القطبي



@traveldiv



almusafer009



almusafer009

نرويجي
والأماكن القريبة منها

(خاص بالشتاء: من ديسمبر إلى مارس)

WWW.TRAVELDIV.COM



- ◇ بعض الأنشطة والفعاليات المهمة لشتاء ترومسو والأماكن القريبة منها وهي اهم مايمكن زيارته هناك مثل :
(مشاهدة الشفق القطبي ، مشاهدة الحيتان ، كلاب الهاسكي ، حيوانات وغزلان الرنة ، زيارة الشعب السامي والتعرف على عاداتهم وتقاليدهم) وغيرها .
- ◇ في ترومسو (دائرة القطب الشمالي) لاتشرق الشمس لمدة شهرين من منتصف نوفمبر الى منتصف يناير تقريباً وتسمى هذه الفترة بالليلة القطبية وتعتبر فرصة جيدة لمشاهدة الشفق القطبي لساعات طويلة (هناك ضوء خافت من النهار في بعض الساعات ولكن بدون شروق للشمس) .
- ◇ لرؤية الشفق القطبي يجب ان تخرج خارج المدينة في الأماكن المظلمة تماماً حيث ان ضوء المدن تؤثر على رؤية الشفق و تصويره . مع ذلك لا يوجد أي ضمان لمشاهدته فهو توفيق من الله ويحتاج الى الصبر حيث تمر بعض الايام لا يرى فيها بسبب سوء الطقس .
- ◇ الشفق القطبي يتأثر بشدة العواصف الشمسية و كلما ازادت قوة العواصف الشمسية زادت فرصة مشاهدة الشفق القطبي و افضل توقيت لمشاهدته هو للفترة ما بين نوفمبر الى فبراير وهناك اشهر قبل او بعد هذه الاشهر يمكن رؤيته فيها ولكن بشكل عام هذه الاشهر هي الافضل كذلك يجب ان تتأكد من ان السماء صافية و غير ملبدة بالغيوم التي تحجب رؤية الشفق القطبي .
- ◇ تطبيقات مهمة للشفق القطبي تعرض هذه التطبيقات توقعات قوة الشفق و المناطق التي من الممكن ان يظهر بها الشفق القطبي مع الساعات التي يمكنك فيها رؤيته كما تعرض لك قوة نشاط الشمس (Aurora Fcst - Aurora)
(ملاحظة : هذه البرنامج لاتعطيك نتائج دقيقة 100% وانما توقعات وتزداد نسبة دقتها في حدود 3 أيام اما اكثر من ذلك فتعطيك نتائج غير دقيقة) .

❖ بإمكانك الحجز لعدة فعاليات و أنشطة (بكج) عن طريق مكتب المعلومات الرسمي في ترومسو او عن طريق المكاتب والشركات المتواجدة هناك او التوجه لها بسيارتك مباشرة .

❖ تستطيع استأجار الملابس والمعدات والاحذية الشتوية من المحلات المتواجدة هناك مثل محل (**ترومسو اوتودور , Tromso outdoor**)

❖ يمكن زيارة ترومسو في الربيع او الصيف ولكن بوجهة نظري شتاؤها اجمل ويعاب عليها بُعدها عن المدن والقرى المهمة في النرويج مثل بيرقن وفلام وفوس وغيرها ؛ لذا سيكون من المرهق والمتعب وضعها ضمن مسارك مع هذه المدن والقرى كونها بعيدة عنها وتقع في اقصى الشمال النرويجي .

❖ لا انصح بزيارة المدن والقرى النرويجية كبيرقن او فلام او فوس او غيرها في الشتاء كون جمالها يكمن بوجهة نظري في ربيعها وصيفها اذ الى ذلك بعض الطرق والعبارات تكون مغلقة ، أما ترومسو فيمكن زيارتها شتاءً للمهتمين في مشاهدة الشفق القطبي وغيره من البرامج الشتوية المذكورة اعلاه او ادناه .

❖ لمشاهدة جميع أنشطة ترومسو والاماكن القريبة منها **اضغط هنا**

❖ الموقع الالكتروني لدولة النرويج **اضغط هنا**

الطقس السنوي ومتوسط درجات الحرارة في ترومسو

ديسمبر	نوفمبر	أكتوبر	سبتمبر	أغسطس	يوليو	يونيو	مايو	أبريل	مارس	فبراير	يناير	ك - ص
-5	-3	0	4	7	8	6	2	-2	-5	-6	-6	الصغرى
-1	0	4	9	13	15	12	7	2	0	-2	-2	الكبرى
-3	-1	2	6	10	11	9	4	0	-2	-4	-4	المتوسط

اكواريوم ترومسو





POLARIA TROMSØ

معرض للأحياء المائية
في ترومسو

اضغط هنا
للأسعار

اضغط هنا
للأوقات

الإحداثيات

  N69 38.649 E018 56.912

اضغط هنا للموقع الإلكتروني


ترومسو



TROMSO

تعتبر من افضل الاماكن
لمشاهدة الشفق القطبي

الإحداثيات

  N69 38.881 E018 57.620

الاحداثية لمكتب المعلومات الخاص
بترومسو ؛ من هذا المكتب يمكن
حجز الانشطة الشتوية ومنها الشفق
القطبي و كلاب الهاسكي وغزلان الرنة
وزيارة الشعب السامي ومشاهدة
الحيثان وغيرها .

اضغط هنا للموقع الإلكتروني



مزرعة فيلمارك سنتر



TROMSO VILLMARKSSENTER

مكتب للأنشطة مثل كلاب الهاسكي وغزلان
الرنة ومشاهدة الشفق القطبي وغيرها وتعتبر
واحدة من اكبر الشركات هناك
22 كيلو عن ترومسو .
يفضل الحجز قبل الذهاب اما بالاتصال او عن
طريق الموقع الإلكتروني .

الإحداثيات

  N69 37.403 E018 45.928

اضغط هنا للموقع الإلكتروني

تلفريك ترومسو





FJELLHEISEN
TROMSØ CABLE CAR

اطلالة بانورامية خلابة على ترومسو
والجبال والجزر والفيوردات المحيطة بها

اضغط هنا لمعرفة للأسعار والأوقات

الإحداثيات

  N69 38.470 E018 59.117

اضغط هنا للموقع الإلكتروني

الفندق الثلجي

« السويد »



ترافيل ديف



ICEHOTEL JUKKASJARVI

- ▶ 400 كيلو (6 الى 8 ساعات) جنوب ترومسو ؛ في بلدة Jukkasjarvi بالقرب من كيرونا - السويد .
- ▶ يمكن الوصول له بالسيارة او عبر رحلة طيران داخلية الى مطار كيرونا والذي يبعد عن الفندق 18 كيلو .

اضغط هنا للموقع الالكتروني للفندق

اضغط هنا للفندق الثلجي على موقع بوكنج

الإحداثيات



N67 51.010 E020 35.712

محل تأجير الملابس والمعدات

« ترومسو »



ترافيل ديف



TROMSØ OUTDOOR

- ▶ بالقرب من مكتب الانفورميشن 300 متر تقريباً .
- ▶ تجد فيه كل ماتحتاج اليه من تأجير ملابس ودراجات ومعدات خاصة بالشتاء وغيرها .
- ▶ ايضاً يمكن عن طريقه حجز الأنشطة والفعاليات .

اضغط هنا لمعرفة الأنشطة والفعاليات

اضغط هنا لمعرفة الأسعار والشروط

الإحداثيات



N69 39.014 E018 57.458

اضغط هنا للموقع الالكتروني

مطار ترومسو



ترافيل ديف



TROMSØ AIRPORT LANGNES

الإحداثيات



N69 40.784 E018 54.296

6 كيلومترات عن ترومسو .

رمز المطار TOS .

فنادق مقترحة

اضغط
هنافندق : راديسون بلو
بلازا « اوسلو »اضغط
هنافندق
جراند « اوسلو »اضغط
هناشقق : رايت - سورينغا
« اوسلو »اضغط
هنافندق : راديسون بلو
أوسلو ألنا « اوسلو »اضغط
هنافندق
ساغا « اوسلو »اضغط
هنافندق
صوريا موربا « اوسلو »اضغط
هنافندق : بارك إن راديسون
« مطار اوسلو »اضغط
هنافندق : راديسون بلو
إيربورت « مطار اوسلو »اضغط
هنافندق : كومفورت
« مطار اوسلو »اضغط
هنافندق : بارك ان باي
راديسون « مطار اوسلو »اضغط
هنافندق : زاندير كيه
« بيرقن »اضغط
هنافندق : راديسون بلو رويال
غاردن فيليدج « بيرقن »اضغط
هنافندق : بيرغين بورس
« بيرقن »اضغط
هنافندق : غراند ترمينوس
« بيرقن »اضغط
هناشقق وفندق : أولي
بول « بيرقن »اضغط
هنافندق : فيرست مارين
« بيرقن »اضغط
هناشقق : دامزغارد
« بيرقن »اضغط
هنافندق : بست ويسترن بلص
هورداهايمين « بيرقن »اضغط
هناشقة : بيرغن كواليتي
« بيرقن »اضغط
هنافندق : ثون أوريون
« بيرقن »اضغط
هنافندق : سكانديك فليسلاند
إيربورت « مطار بيرقن »اضغط
هناشقق : ساندسلي
« بيرقن »

فنادق مقترحة

اضغط
هنا فندق : كلاريون بيرغن
إيربورت « مطار بيرغن »

اضغط
هنا فندق : كومفورت
« مطار بيرغن »

اضغط
هنا جيرانجير فيوردان
فيريسنتر « جيرانجير »

اضغط
هنا غراندي هيتوتليغا أوغ
كامينغ « جيرانجير »

اضغط
هنا فندق : غراند فيورد
« جيرانجير »

اضغط
هنا فينج كامينغ
« جيرانجير »

اضغط
هنا فوس هيتي / كابين
« بالقرب من فوس »

اضغط
هنا منتجع فوس
بافالستونيت « فوس »

اضغط
هنا فندق : ستور رينغهايم
« فوس »

اضغط
هنا شقق : تيرون
« فوس »

اضغط
هنا آت ذا ليك سايد - فيلا
« بالقرب من فوس »

اضغط
هنا شقق : بيك
« فوس »

اضغط
هنا اكواخ ميكيلباركين
فيريتون « كينسارفيك »

اضغط
هنا كينسارفيك كامينغ
« كينسارفيك »

اضغط
هنا شقق : فايكينغهاوغ
« اودا »

اضغط
هنا شقق : جيستيغارد
« كينسارفيك »

اضغط
هنا شقق هوليفيجن
« سترين »

اضغط
هنا سولباكين حياة
« سترين »

اضغط
هنا شقق : اولدن فيورد
« اولدن »

اضغط
هنا اكواخ نيسيت
فيوردكامينغ « اولدن »

اضغط
هنا فندق : كواليتي
الكسندرا « مولده »

اضغط
هنا فندق : سكانديك
سيليت « مولده »

فنادق مقترحة

اضغط
هنااكواخ : رولداد هيتغراند
آند كامبينغ « رولدال »اضغط
هنافندق : مولدي
فيوردستوير « مولده »اضغط
هناإليورفين هوتير
« فلام »اضغط
هنارولداد هيتغراند آند
كامبينغ « رولدال »اضغط
هنافندق : سكانديك باركين
« اليسوند »اضغط
هنااكواخ : جودفانجين كامبينغ
« بالقرب من فلام »اضغط
هناشقق : اليسوند وسط
المدينة « اليسوند »اضغط
هنافندق : كوالييتي
« اليسوند »اضغط
هنافندق : راديسون بلو
« ترومسو »اضغط
هناشقق : اليسوند
« اليسوند »اضغط
هنااكواخ : ترومسو لودج
« ترومسو »اضغط
هنافندق : كلاريون ذا إيدج
« ترومسو »اضغط
هناجميع خيارات السكن
« اوسلو »اضغط
هناجميع خيارات السكن
« ترومسو »اضغط
هناجميع خيارات السكن
« فوس »اضغط
هناجميع خيارات السكن
« بيرقن »اضغط
هناجميع خيارات السكن
« جيرانجير »اضغط
هناجميع خيارات السكن
« ستيرين »اضغط
هناجميع خيارات السكن
« اليسوند »اضغط
هناجميع خيارات السكن
« فلام »

♦ جميع خيارات السكن التي تم وضعها هنا هي مجرد مقترحات مقدمة منا مع إيماننا بأن وجهات النظر والاذواق تختلف فيها كما تختلف في غيرها من الأمور لذا آمل التأكد من اختيارك ونوع وموقع السكن قبل الحجز فما يعجبني قد لايعجبك والعكس صحيح .