



ترافيل ديف  
دروس ونصائح سياحية

دليل

# النرويج

السياسي



أماكن سياحية

إحداثيات وخرائط

برامج يومية

فنادق مقترحة



@traveldiv



almusafer009



almusafer009

لزيارة موقعنا الإلكتروني  
WWW.TRAVELDIV.COM



اللهم اغفر لوالدي وارحمه

يوزع مجاناً ولا يباع

# النرويج

## العاصمة : أوسلو



### أوقات الزيارة

أفضل الأوقات ما بين  
يونيو إلى سبتمبر  
شتاء ترومسو  
من يناير إلى مارس



### العملة

كرونه  
( NOK ) Krone



### التأشيرة

شنغن

لمزيد من التفاصيل  
اضغط هنا



### شرائح الاتصال

المحلية :  
Telenor - My Call  
الدولية :  
موبايلي - الاتصالات السعودية



### المطارات القريبة

أوسلو ، بيرغن  
أليسوند ، ترومسو



### رسوم الطرق

رسوم إلكترونية

الموقع الإلكتروني لدولة النرويج اضغط هنا

## الطقس السنوي ومتوسط درجات الحرارة في أوسلو وبيergen

| المدينة | ل - ص  | يناير | فبراير | مارس | أبريل | مايو | يونيو | يوليو | أغسطس | سبتمبر | أكتوبر | نوفمبر | ديسمبر |
|---------|--------|-------|--------|------|-------|------|-------|-------|-------|--------|--------|--------|--------|
| أوسلو   | الصغرى | -7    | -7     | -3   | 1     | 7    | 11    | 13    | 12    | 7      | 3      | -2     | -6     |
|         | الكبرى | -1    | 0      | 4    | 9     | 17   | 20    | 22    | 21    | 16     | 9      | 4      | 0      |
| بيergen | الصغرى | 0     | 0      | 1    | 3     | 7    | 10    | 12    | 12    | 9      | 7      | 3      | 1      |
|         | الكبرى | 3     | 4      | 6    | 9     | 14   | 17    | 18    | 17    | 14     | 11     | 7      | 4      |



اضغط هنا للوقت

# النرويج



WWW.TRAVELDIV.COM

|        |                  |       |                    |
|--------|------------------|-------|--------------------|
| 553 ك  | أوسلو - ستافانجر | 480 ك | أوسلو - مولدي      |
| 463 ك  | أوسلو - بيرغن    | 81 ك  | مولدي - أليسوند    |
| 529 ك  | أوسلو - أليسوند  | 62 ك  | أليسوند - ستراندا  |
| 555 ك  | أوسلو - جيرانجير | 42 ك  | ستراندا - جيرانجير |
| 457 ك  | أوسلو - سترين    | 71 ك  | جيرانجير - سترين   |
| 313 ك  | أوسلو - فلام     | 210 ك | سترين - فلام       |
| 1740 ك | ترومسو - أوسلو   | 67 ك  | فلام - فوس         |
| 1845 ك | ترومسو - بيرغن   | 102 ك | فوس - بيرغن        |
| 1455 ك | ترومسو - أليسوند | 134 ك | بيرغن - أودا       |
|        |                  | 192 ك | أودا - ستافانجر    |



## ميناء أوسلو

« الواجهة البحرية »



TJUUVHOLMEN OSLO

مطاعم وكافيهات وجلسات.

يعتبر أحدث الأماكن والأحياء في أوسلو.

إحداثيات الميناء

N59 54.561 E010 43.593

إحداثيات المواقف

N59 54.630 E010 43.447

المواقف قريبة جداً من الميناء، 250 متر تقريباً.

## ملاهي وألعاب توسنفريد أوسلو



TUSENFRYD OSLO

22 كيلو خارج أوسلو

اضغط هنا للأوقات والأسعار

الإحداثيات

N59 44.869 E010 46.750

اضغط هنا للموقع الإلكتروني

## أوسلو



OSLO

الإحداثيات

N59 54.806 E010 44.402

الإحداثيات لشارع التسوق ( كارل جوهانز )  
أحد أهم شوارع أوسلو.

اضغط هنا للموقع الإلكتروني

## متحف سفن الفايكنغ أوسلو



VIKING SHIP MUSEUM OSLO

الإحداثيات

N59 54.320 E010 41.019

اضغط هنا للموقع الإلكتروني

## مطار أوسلو



OSLO AIRPORT GARDERMOEN

50 كيلو خارج أوسلو

رمز المطار OSL

الإحداثيات

N60 11.559 E011 06.061

الإحداثيات لمواقف تسليم السيارات



## بيرقن



BERGEN

إحداثية السنتر

N60 23.578 E005 19.443

إحداثية مواقف بجوار السنتر

N60 23.614 E005 19.205

اضغط هنا للموقع الإلكتروني

## الباص السياحي « أوسلو »



OSLO HOP ON HOP

جولة لمشاهدة معالم المدينة في 18 نقطة توقف لأهم المعالم السياحية ويمكن الصعود للباص والنزول في أي محطة تشاء .

الإحداثيات

N59 54.896 E010 44.111

N59 54.817 E010 44.323

الإحداثيات لنقطتين من نقاط توقف الباص في شارع كارل جوهانز.

اضغط هنا للموقع الإلكتروني

## ساحة البيوت الشعبية بيرقن



HANSEVIERTTEL BRYGGEN

ساحة البيوت الشعبية الملونة

إحداثية الساحة

N60 23.841 E005 19.363

إحداثية مواقف خلف الساحة

N60 23.821 E005 19.512

الساحة قريبة من السنتر 600 متر تقريبا

## الأكواريوم « بيرقن »



AKVARIET I BERGEN

اضغط هنا للأسعار

اضغط هنا للأوقات

الإحداثيات

N60 23.994 E005 18.274

اضغط هنا للموقع الإلكتروني

## تلفريك أولريكن « بيرقن »



ULRIKEN643

إطالة على بيرقن - الصعود بالتلفريك

اضغط هنا للأوقات والأسعار

الإحداثيات

N60 22.423 E005 21.805

اضغط هنا للموقع الإلكتروني

## سوق السمك « بيرقن »



FISHMARKET IN BERGEN

السوق قريب جداً من السنتر بحدود 200 متر ومن ساحة البيوت الشعبية 400 متر ويعتبر في الجهة المقابلة لها

الإحداثيات

N60 23.667 E005 19.459


## مطل فلوين « بيرقن »



FLØYEN FLOIBANEN

- ▶ إطلالة على بيرقن .
- ▶ الصعود بالعربة المسننة .
- ▶ يبعد عن السنتر 500 متر، وعن ساحة البيوت الملونة 400 متر.
- ▶ يمكن المرور على السنتر والساحة والمطل مشياً بالأقدام.

الإحداثيات

 N60 23.779 E005 19.709

اضغط هنا للموقع الإلكتروني

## مكتب ( الإستعلامات ) « بيرقن »



TOURIST INFORMATION

- ▶ المكتب بجوار سوق السمك مباشرة .
- ▶ تجد فيه كل ماتحتاج إليه من معلومات وإرشادات وحجوزات.

الإحداثيات

 N60 23.667 E005 19.459

اضغط هنا للموقع الإلكتروني

## الباص السياحي « بيرقن »



BERGEN HOP ON HOP OFF

- ▶ إحدى نقاط توقف الباص السياحي بجوار سوق السمك ، جولة لمشاهدة معالم المدينة في 13 نقطة توقف لأهم المعالم السياحية ويمكن الصعود للباص والنزول في أي نقطة تشاء.

الإحداثيات

 N60 23.666 E005 19.439

اضغط هنا للموقع الإلكتروني


## مطار بيرقن



BERGEN AIRPORT FLESLAND

رمز المطار BGO

الإحداثيات

 N60 17.374 E005 13.768

## سيارات أي موبيلتي الكهربائية



EMOBILITY GEIRANGER & FLAM

- ▶ جولة ممتعة تستحق التجربة، عبارة عن سيارة كهربائية صغيرة لراكبين ولهم موقعين الأول في فلانم والآخر في جيرانجير، يمكن الخروج بها خارج القرية والوصول بها إلى أغلب الأماكن السياحية
- ▶ المعلومات والأسعار على الموقع الإلكتروني أدناه.

الإحداثيات ( فلانم )

 N60 51.690 E007 06.910

الإحداثيات ( جيرانجير )

 N62 06.135 E007 12.377

اضغط هنا للموقع الإلكتروني

## فلانم ( ميناء فلانم )



AURLAND HARBOUR FLAM

- ▶ رحلات الكروز بالإضافة إلى الأسواق الشعبية والمطاعم ومحلات التسوق.

الإحداثيات

 N60 51.826 E007 06.921



## القطار السياحي « فلام »



FLAMSBANA FLAM

من أهم البرامج السياحية داخل فلام

الإحداثيات

 N60 51.826 E007 06.921

اضغط هنا للموقع الإلكتروني


## مكتب الأنشطة ( فوس )



OUTDOOR NORWAY VOSS

مغامرات التجديف وقوارب الكاياك  
والدرجات والكثير من الأنشطة الأخرى.

الإحداثيات

 N60 37.659 E006 24.516

اضغط هنا للموقع الإلكتروني


## مطل أورلاند



STEGASTEIN VIEWPOINT

إطلالة بانورامية على مضيق أورلاند  
17 كيلو عن فلام.

الإحداثيات

 N60 54.492 E007 12.786

اضغط هنا للموقع الإلكتروني

## فوس



VOSS

الإحداثيات

 N60 37.737 E006 25.297

اضغط هنا للموقع الإلكتروني


## كينسارفيك



KINSARVIK

50 كيلو عن فوس.

الإحداثيات

 N60 22.538 E006 43.129


## شلال تفيند فوسن



TVINDEFOSSEN

من أجمل الشلالات النرويجية  
12 كيلو عن فوس.

الإحداثيات

 N60 43.552 E006 29.377



## شلال ستينسدولس



STEINSDALSFOSSEN

يبعد عن فوس 77 كيلو

الإحداثيات



N60 22.207 E006 06.390

اضغط هنا للموقع الإلكتروني

## شلال ليت فوسن



LATEFOSSEN

55 كيلو عن كينسارفيك  
و 15 كيلو عن أودا

الإحداثيات



N59 56.893 E006 35.022

اضغط هنا للموقع الإلكتروني

## شلال لانجفوس



LANGFOSS

35 كيلو جنوب غرب أودا  
و 20 كيلو عن شلال ليت فوسن

الإحداثيات



N59 50.801 E006 20.457

## أودا



ODDA

الإحداثيات



N60 04.184 E006 32.864

## لسان الصخرة « ترولتونغا »



TROLLTUNGA

بالقرب من أودا وكينسارفيك .

المسافة ما بين المواقع والصخرة مشياً بالإقدام تتجاوز عشرة كيلومترات للذهاب ومثلها للعودة وتحتاج إلى لياقة ومجهود عالي لذا لا أنصح بزيارتها لمن لديه عائلة أو أطفال أو ليس لديه لياقة بدنية عالية والتحمل الطويل للمشي.

إحداثيات الصخرة



N60 07.982 E006 45.267

إحداثيات المواقع



N60 07.967 E006 37.628

اضغط هنا للموقع الإلكتروني

## رولدال



RØLDAL

40 كيلو عن أودا

الإحداثيات



N59 49.926 E006 48.938



## مطل جيرانجير



FLYDALSJUVET

قبل الوصول لجيرانجير ب 4 كيلومترات ويعتبر المطل الأقرب إطلالة لها ( يوجد مطلين بجوار بعض )

الإحداثيات

N62 05.390 E007 13.371

## جيرانجير



GEIRANGER

75 كيلو عن سترين  
و 110 كيلومترات عن أليسوند

الإحداثيات

N62 06.051 E007 12.306

## مطل جيرانجير ( عين النسر )



ORNESVINGEN EAGLE ROAD

إطلالة بانورامية على جيرانجير والفيورد ويمكن رؤية شلالات الأخوات السبع من بعيد.

الإحداثيات

N62 07.577 E007 10.015

## مكتب الانشطة « جيرانجير »



ACTIVE GEIRANGER

▶ تأجير القوارب وصيد الأسماك وغيرها.  
▶ جولة في مضيق جيرانجير يمكن من خلالها مشاهدة شلالات الأخوات السبع.

الإحداثيات

N62 06.935 E007 11.058

اضغط هنا للموقع الإلكتروني

## مرتفعات جيرانجير



GEIRANGER ROAD

▶ في طريقك من سترين إلى جيرانجير والطريق جميل بما فيه من إطلالات وتضاريس وجبال وبعض الثلوج أو بقاياها.  
▶ الإحداثيات للبحيرة قبل الوصول لجيرانجير ب 15 كيلو وبجوار هضبة أو مطل دالسنيبا المطل الأعلى إرتفاعاً على جيرانجير.

الإحداثيات

N62 01.750 E007 16.419

## مطل دالسنيبا ( جيرانجير )



DALSNIBBA UTSIKTSPUNKT

▶ قبل الوصول لجيرانجير ب 15 كيلو في طريقك من سترين إلى جيرانجير.  
▶ الوصول للمطل بالسيارة فقط ويكلف 250 كرونة لكل سيارة وهو عبارة عن صعود 5 كيلومترات تقريباً ومثلها للنزول.

الإحداثيات

N62 02.924 E007 16.177



## أوتا



OTTA

في المنتصف ما بين أوسلو ومولدي وتعتبر نقطة توقف بينهم، وفي طريقك من أوسلو إلى جيرانجير، تبعد عن أوسلو 275 كيلو، وعن مولدي 210 كيلومترات، وعن جيرانجير 285 كيلو.

الإحداثيات

 N61 46.350 E009 32.428


## مطار أليسوند



ALESUND AIRPORT, VIGRA

المطار يبعد 18 كيلو شمال أليسوند

الإحداثيات

 N62 33.482 E006 06.944

## مولدي



MOLDE

80 كيلو عن أليسوند

و 50 كيلو عن طريق المحيط الاطلسي

الإحداثيات

 N62 44.222 E007 10.042


اضغط هنا للموقع الإلكتروني

## أليسوند



ALESUND

الإحداثيات

 N62 28.240 E006 09.330

اضغط هنا للموقع الإلكتروني

## الأكواريوم « أليسوند »



ATLANTERHAVSPARKEN

اضغط هنا للأسعار

اضغط هنا للأوقات

الإحداثيات

 N62 27.928 E006 05.841

اضغط هنا للموقع الإلكتروني

## مطل آكسلا « اليسوند »




AKSLA VIEWPOINT


إطلالة على أليسوند .

يمكن الوصول للمطل بالسيارة أو سيراً بالأقدام والأخيرة قد تكون متعبة للبعض.

الصعود بالسيارة

 N62 28.474 E006 09.876

الصعود بدون سيارة

 N62 28.349 E006 09.852

اضغط هنا للموقع الإلكتروني



## ستراندا



STRANDA

45 كيلو عن جيرانجير  
و 60 كيلو عن أليسوند

الإحداثيات



N62 18.539 E006 56.917

## طريق المحيط الاطلسي



THE ATLANTIC ROAD

بالقرب من مولدي، 50 كيلو تقريباً.

الإحداثيات



N63 01.016 E007 20.835

اضغط هنا للموقع الإلكتروني

## أولدن



OLDEN

17 كيلو عن سترين  
و 7 كيلومترات عن تلفريك لوين

الإحداثيات



N61 50.096 E006 48.307

اضغط هنا للموقع الإلكتروني

## سترين



STRYN

71 كيلو عن جيرانجير  
و 17 كيلو عن اولدن

الإحداثيات



N61 54.170 E006 43.100

## تلفريك لوين



LOEN SKYLIFT

7 كيلومترات عن أولدن  
و 10 كيلومترات عن سترين

اضغط هنا للأسعار

اضغط هنا للأوقات

الإحداثيات



N61 52.465 E006 50.365

اضغط هنا للموقع الإلكتروني

## النهر الجليدي ( بريكسدال )



BRIKSDALSBREEN

آخر وادي بريكسدال يبعد عن أولدن 20 ك وعن سترين 40 ك

الصعود بعربات القولف، بعد ذلك مشياً بالأقدام من نقطة  
توقف عربات القولف إلى البحيرة والنهر.

الإحداثيات



N61 39.795 E006 49.273

اضغط هنا للموقع الإلكتروني

## اندالسنييس



### ÅNDALSNES

110 كيلومترات عن أليسوند ( ساعة ونصف )  
و 85 كيلو عن جيرانجير ( ساعتين تقريباً )

#### الإحداثيات

  N62 34.068 E007 41.428



## ستافانجر



### STAVANGER

210 كيلومترات جنوب بيرغن، وبالقرب منها  
تكون صخرتي كيراج و بريكستولن

#### الإحداثيات

  N58 58.426 E005 43.942

اضغط هنا للموقع الإلكتروني



## صخرة بريكستولن



### PREIKESTOLEN

بالقرب من ستافانجر .  
المسافة مابين المواقف والصخرة مشياً بالاقدام  
تصل إلى 4 كيلومترات تقريباً للذهاب ومثلها  
للعودة وتحتاج إلى لياقة ومجهود عالي لذا لا  
أنصح بزيارتها لمن لديه عائلة أو أطفال أو ليس  
لديه لياقة بدنية عالية والتحمل الطويل للمشي.

#### إحداثيات الصخرة

  N58 59.185 E006 11.300

#### إحداثيات المواقف

  N58 59.510 E006 08.301

## طريق ترولستيغن



### TROLLSTIGEN

طريق جبلي طزوني ملتوي يصل طوله إلى أكثر  
من 5 كيلومترات يعتبر أحد أهم و أجمل الطرق  
النرويجية خلال صعود هذا الطريق تجد الكثير  
من الإطلالات والشلالات والمناظر الجميلة

يبعد عن اندالسنييس 20 كيلو جنوباً ( نصف  
ساعة ) وعن جيرانجير 70 كيلو ( ساعتين تقريباً ).

للتنويه: مثل هذه الطرق تعتبر ضيقة ومتعبة  
بعض الشيء صعوداً ونزولاً.

#### الإحداثيات

  N62 27.225 E007 39.850

## صخرة كيراج





### KJERAG

بالقرب من ستافانجر .

المسافة مابين المواقف والصخرة مشياً بالاقدام  
تصل إلى عشرة كيلومترات وتحتاج إلى لياقة  
ومجهود عالي لذا لا أنصح بزيارتها لمن لديه عائلة  
أو أطفال أو ليس لديه لياقة بدنية عالية والتحمل  
الطويل للمشي.

#### إحداثيات الصخرة

  N59 02.018 E006 35.584

#### إحداثيات المواقف

  N59 02.744 E006 39.106

اضغط هنا للموقع الإلكتروني





◇ أوسلو تقع جنوب شرق النرويج وأغلب الأماكن والأنشطة والفعاليات السياحية المهمة تقع في غرب النرويج لذا من الأفضل بوجهة نظري أن يكون الوصول إلى مطار بيرغن أو مطار أليسوند مع إلغاء أوسلو من مسارك ، و ذلك لقربهم من أهم الأماكن السياحية في النرويج بعكس أوسلو ، مع ذلك في كثير من الأحيان تكون أوسلو خيار مناسب للوصول فيما يخص شركات الطيران والرحلات الدولية من خارج أوروبا إليها.

◇ الطرق في النرويج ضيقة و قد تكون القيادة بها مرهقة في بعض الأحيان وتستغرق وقتاً طويلاً أكثر من الوقت الطبيعي المعتاد بالإضافة إلى أن بعض الطرق تربط بينها العبارات لذا لا تنظر للمسافات بقدر النظر إلى كم ستحتاج من الوقت.

◇ تعتبر النرويج من أجمل الدول الأوروبية من حيث الجمال والطبيعة والطقس مع ذلك ماتراه من أنشطة وفعاليات في سويسرا أو النمسا على سبيل المثال في الغالب لن تراه أو تجده في النرويج ، أكثر ماسترى هناك البحيرات والشلالات والمضائق البحرية (الفيوردات) والفعاليات التي يغلب عليها طابع المغامرات مثل الرافتنق والتجديف والزوارق والقوارب والمرتفعات وغيرها بالإضافة إلى الكروزات أو العبارات البحرية وبعض التلفريكات والمطلات.

◇ بالنسبة للصخور ( كيراج - بريكستولن - ترولتونغا ) قد تكون زيارتها أمنية للبعض لكن يجب أن تعلم أن الوصول لها يحتاج إلى لياقة عالية ومجهود بدني وقد تصل المسافة لبعضها إلى 10 كيلومترات للذهاب ومثلها للعودة لذلك لا أنصح بزيارتها لمن لديه عائلة أو أطفال أو لمن ليس لديه لياقة بدنية عالية والتحمل الطويل للمشبي ، لذا وجب التنويه.

◇ يفضل استخدام عملة البلد نفسه أو حمل اليورو أو الدولار لصرفها هناك حيث من الصعب صرف الريال السعودي أو غيره ، كما أن استخدام بطاقات الائتمان تعتبر أفضل من حمل النقد أو الكاش وهي مقبولة في جميع الأماكن.

◇ يمكن تبديل العملة في النرويج عن طريق أجهزة مخصصة لتبديل العملات وتوجد في مطار بيرغن عدة أجهزة لها.

◇ يفضل أن تعتمد على نفسك في إعداد الطعام و ذلك لقلة المطاعم و غلاء الأسعار في النرويج.

◇ أغلب العبارات تغلق خلال الليل قم بحساب وقت العودة قبل أن تغلق.

◇ لمن يبحث عن مشاهدة الشفق القطبي ( شتاءً ) والفعاليات الشتوية تعتبر ترومسو الأفضل كوصول لها .

◆ ابحث في قوقل ماب دائماً عن مركز ومكتب المعلومات السياحي ( Tourist information office ) في كل مدينة أو قرية فهو يوفر لك كل ماتحتاج إليه من معلومات وأنشطة وفعاليات ورحلات وحجوزات وغيرها.

◆ يوجد الكثير من الشركات السياحية التي تقدم الفعاليات والأنشطة و الرحلات تجدها في أغلب القرى والمدن.

◆ هذا الملف ليس لمدينة أو قرية بل لدولة كبيرة مترامية الأطراف يوجد بها الكثير من القرى والمدن و الأنشطة والفعاليات وغيرها لايمكن حصرها في ملف واحد لذا عند زيارة كل مدينة أو قرية يمكنك التوجه للمكاتب السياحية الرسمية ( مكاتب الإنفورميشن ) أو المكاتب الأخرى التي تقدم البرامج والأنشطة والبحث عن أنشطة وفعاليات جديدة تلي رغبتك ورغبة من معك، بالرغم من ذلك فهذا الملف يحتوي على أهم مافي النرويج من مدن وقرى وفعاليات وأنشطة وغيرها.

◆ بعض الأماكن السياحية تحتاج إلى السير مشياً بالأقدام، البعض منها لمسافات طويلة ومرهقة جداً تحتاج مجهود ولياقة عالية مثل صخرة ( ترولتونغا ، بريكستولن ، كيراج ) وبعض الشلالات وغيرها لذا يجب الإلتباه لمثل هذه الأمور حتى لاترهق نفسك ومن معك .

◆ الباص السياحي تجده في أغلب المدن حيث ستري من خلاله أهم الأماكن السياحية وله الكثير من نقاط التوقف بإمكانك شراء تذكرة 24 ساعة واستخدامها لعدد غير محدود ويمكن الصعود للباس من أي نقطة تشاء من نقاط التوقف وكذلك النزول .

◆ أمر طبيعي ان يكون هناك اختلاف في وجهات النظر فيما يخص اختيار الأنشطة والبرامج والفعاليات وغيرها لذا كنصيحة مني ضع اسم البرنامج او النشاط في قوقل و انظر هل هو مناسب لك ولمن معك أو غير مناسب خصوصاً بعض الأماكن التي يحتاج الوصول لها إلى بعض الوقت أو المجهود العالي .

◆ جميع الأسعار والأوقات هنا من المواقع الرسمية للأنشطة والبرامج لعام وهي قابلة للتغير من وقت لآخر، ( 2021 م )

تنسيق الإحداثيات

إعدادات جهاز الملاحة ( القارمن )

h ddd.dddddd°

الصيغة المتعارف عليها والمستخدم في هذا الملف

h ddd° mm.mmmm'

h ddd° mm' ss.ss''

◆ يجب التأكد من توافق صيغة الإحداثيات في هذا الملف مع الصيغة الموجودة في جهاز الملاحة ( القارمن ) حيث أن أي اختلاف بينها سيكون هناك اختلاف في المكان.

في حال وجود خطأ أو اقتراح أو ماشابه آمل منك التواصل معي على حساباتي في وسائل التواصل الإجتماعي، جميعها تحمل نفس الاسم ( [ALMUSAFER009](#) )



1

# مسارات مقترحة



ترافيل ديف  
دروس ونصائح سياحية

○ الوصول **أوسلو** – العودة **بيرقن** أو العكس

○ المدة المقترحة : 15 يوم



- ◆ تعتبر أوتا ( Otta ) في المنتصف مباشرة ما بين أوسلو وأليسوند ، يمكن ان تكون نقطة توقف ليوم أو اثنين.
- ◆ من أليسوند يمكن زيارة مولدي وطريق المحيط الأطلسي ( ساعتين إلى ساعتين ونصف تقريباً )
- ◆ يمكن زيارة أليسوند من سترين أو العكس وكذلك جيرانجير ولكن يفضل السكن في كلاهما حتى تستطيع تغطية الأماكن المهمة بها ( ساعتين ونصف تقريباً للذهاب ومثلها للعودة ).
- ◆ سترين وجيرانجير و أولدن بالقرب من بعض يمكن استبدال السكن في سترين بأياً منها على أن تكون نقطة انطلاق لما حولها ( بوجهة نظري سترين وريفها تعتبر الخيار الأجمل للسكن ).
- ◆ فوس وفلام وكينسارفيك و أودا بالقرب من بعض وتعتبر فوس في المنتصف بينها، من فوس يمكن المرور على هذه البلدات ( وتعتبر بوجهة نظري الخيار الأجمل للسكن )
- ◆ من فوس يمكن زيارة بيرقن أو العكس ( 100 كيلو بينهم ) ولكن يفضل السكن في كلاهما حيث هناك الكثير من البرامج والأنشطة والفعاليات التي تستحق المكوث والسكن.
- ◆ أغلب القرى والمدن والفعاليات والأنشطة المهمة تقع في الغرب النرويجي لذا بيرقن كوصول مع إلغاء أوسلو كلياً من مسارك أرى أنه الأفضل و يعتبر قرار صائب بوجهة نظري .



ترافيل ديف  
دروس ونصائح سياحية

الوصول **أوسلو** - العودة **أوسلو**

المدة المقترحة : 15 - 18 يوم



- ◆ تعتبر أوتا ( Otta ) في المنتصف مباشرة ما بين أوسلو وأليسوند ويمكن أن تكون نقطة توقف ليوم أو اثنين.
- ◆ من أليسوند يمكن زيارة مولدي وطريق المحيط الاطلسي ( ساعتين إلى ساعتين ونصف تقريباً )
- ◆ يمكن زيارة أليسوند من سترين أو العكس وكذلك جيرانجير ولكن يفضل السكن في كلاهما حتى تستطيع المرور و تغطية الأماكن المهمة، ( ساعتين ونصف تقريباً للذهاب ومثلها للعودة )
- ◆ سترين وجيرانجير و أولدن بالقرب من بعض يمكن استبدال السكن في سترين بأياً منها على أن تكون نقطة انطلاق لما حولها، ( بوجهة نظري سترين وريفها تعتبر الخيار الاول للسكن )
- ◆ فوس وفلام وكينسارفيك و أودا بالقرب من بعض وتعتبر فوس في المنتصف بينهم من فوس يمكن المرور على هذه البلدات. ( وتعتبر بوجهة نظري الخيار الأول للسكن )
- ◆ من فوس يمكن زيارة بيرقن أو العكس ولكن يفضل السكن في كلاهما حيث هناك الكثير من البرامج والأنشطة والفعاليات في كلاّ منها.
- ◆ أغلب القرى والمدن والفعاليات والأنشطة المهمة تقع في الغرب النرويجي لذا بيرقن كوصول مع إلغاء أوسلو كلياً من مسارك أرى أنه الأفضل و يعتبر قرار صائب بوجهة نظري.





ترافيل ديف  
دروس ونصائح سياحية

○ الوصول **بيرقن** - العودة **اليسوند** أو العكس

○ المدة المقترحة : 12 - 14 يوم



- ◆ من اليسوند يمكن زيارة مولدي وطريق المحيط الاطلسي و يمكن زيارة فوس من بيرقن أو العكس.
- ◆ يمكن زيارة أليسوند من سترين أو العكس وكذلك جيرانجير ولكن يفضل السكن في كلاهما حتى تستطيع المرور و تغطية الأماكن المهمة. ( ساعتين ونصف تقريباً للذهاب ومثلها للعودة )
- ◆ سترين وجيرانجير و أولدن بالقرب من بعض يمكن استبدال السكن في سترين بأياً منها على أن تكون نقطة انطلاق لما حولها. ( بوجهة نظري سترين وريفها تعتبر الخيار الأول للسكن )
- ◆ فوس وفلام وكينسارفيك و أودا بالقرب من بعض وتعتبر فوس في المنتصف بينهم، من فوس يمكن المرور على هذه البلدات، ( وتعتبر بوجهة نظري الخيار الأول للسكن )
- ◆ من فوس يمكن زيارة بيرقن أو العكس ولكن يفضل السكن في كلاهما حيث هناك الكثير من البرامج والانشطة والفعاليات في كلا منهم.
- ◆ أغلب القرى والمدن والفعاليات والأنشطة المهمة تقع في الغرب النرويجي لذا بيرقن كوصول مع إلغاء أو سلو كلياً من مسارك أرى أنه الأفضل و يعتبر قرار صائب بوجهة نظري
- ◆ يمكن أن يكون الوصول والعودة من بيرقن أو الوصول والعودة من أليسوند ولكن شخصياً أفضل الذهاب إلى نقطة والعودة من نقطة أخرى حتى يكون مسارك مسار واحد و أكثر أريحية وسلاسة.

## « أوسلو » أهم الأنشطة والفعاليات

الباص السياحي

N59 54.896 E010 44.111

شارع كارل جوهانز ( شارع التسوق )

N59 54.806 E010 44.40

متحف سفن الفايكنغ

N59 54.320 E010 41.019

ميناء أوسلو ، الواجهة البحرية

N59 54.561 E010 43.593

ملاهي والعباب تيوسنفريد

N59 44.869 E010 46.750

المدة المقترحة 2 - 3 أيام



◆ الباص السياحي لمن أراد رؤية أهم مافي أوسلو بأقل التكاليف و أسهل الطرق، له عدة نقاط للتوقف منها شارع كارل جوهانز.

◆ يوجد بعض المتاحف الأخرى بالقرب من متحف سفن الفايكنغ مثل المتحف النرويجي للتاريخ الثقافي ، متحف كون تيكبي ، المتحف البحري النرويجي ، متحف فرام وغيرها.



## « جيرانجير - سترين - أولدن » أهم الأنشطة والفعاليات

مطل جيرانجير ( الأقرب إطلالة )

N62 05.458 E007 13.371

جيرانجير

N62 06.185 E007 12.252

مكتب الأنشطة ، جيرانجير

N62 06.935 E007 11.058

مطل جيرانجير ( عين النسر )

N62 07.577 E007 10.015

أولدن

N61 50.096 E006 48.307

سترين

N61 54.170 E006 43.100

تلفريك لوين

N61 52.465 E006 50.365

النهر الجليدي ( وادي بريسكدال )

N61 39.795 E006 49.273

WWW.TRAVELDIV.COM



المدة المقترحة : 4 - 5 أيام

- ◆ جيرانجير - سترين - أولدن بلدات قريبة من بعضها البعض يفضل أن يكون السكن في واحدة منها على أن تكون نقطة انطلاق للبلدات الأخرى ومحولها من أنشطة وفعاليات.
- ◆ أجمل مايمكن زيارته في جيرانجير جولة بالقوارب داخل المضيق ويمكن المرور على شلال الأخوات السبع بالإضافة إلى المطلات والأنشطة الأخرى مثل صيد السمك أو قوارب الكاياك وغيرها.
- ◆ عند الاتجاه من سترين إلى أولدن أو العكس سيكون تلفريك لوين في طريقك.
- ◆ تتميز النرويج بكثرة الشلالات والبحيرات والمرتفعات والطرق الفاتنة و أينما اتجهت ستجد الكثير من الأنشطة والفعاليات.

## « فلام - فوس - أودا » أهم الأنشطة والفعاليات

### فلام

N60 51.826 E007 06.921

مطل أورانلد ، بالقرب من فلام

N60 54.492 E007 12.786

شلال تفيند ، بالقرب من فوس

N60 43.552 E006 29.377

شلال ستاينسدالس بالقرب من فوس

N60 22.207 E006 06.390

شلال ليت فوسن ، بالقرب من أودا

N59 56.893 E006 35.022

### فوس

N60 37.737 E006 25.297

مكتب الأنشطة ( فوس )

N60 37.659 E006 24.516

### كينسارفيك

N60 22.538 E006 43.129

### أودا

N60 04.184 E006 32.864

### رولدال

N59 49.926 E006 48.938

WWW.TRAVELDIV.COM



المدة المقترحة : 4 - 5 أيام

- ◆ يفضل السكن في فوس حيث تعتبر في الوسط ومنها الاتجاه شمالاً إلى فلام وجنوباً إلى أودا و رولدال
- ◆ يمكن زيارة فوس من بيرغن أو العكس فالمسافة فيما بينهم 100 كيلو ولكن بوجهة نظري يفضل تقسيم وتوزيع السكن في ما بينهم حتى تكون رحلتك أكثر أريحية و يأخذ كل مكان حقه كما ينبغي.
- ◆ وضعت بيرغن في الصورة حتى تكون واضحة كموقع على الخريطة من الأماكن والقرى الأخرى فقط ويفضل ان تخصص لها 3 أيام للسكن.
- ◆ شلال تفيند بالقرب من فوس.
- ◆ شلال ليت فوسن بالقرب من أودا.
- ◆ شلال ستاينسدالس يمكن زيارته من فوس وأيضاً من كينسارفيك كما يمكن زيارته أيضاً من بيرغن.
- ◆ بالطبع هذه ليست جميع الأنشطة والفعاليات في هذه الأماكن ولكن هي المهمة بوجهة نظري و أينما اتجهت ستجد الكثير من الأنشطة والفعاليات مثل القوارب والزوارق والكروزات و الرافتج والتجديف وغيرها.



## « بيرغن » أهم الأنشطة والفعاليات

ساحة البيوت الشعبية

N60 23.841 E005 19.363

بيرغن ، السنتر

N60 23.578 E005 19.443

تلفريك أولريكن

N60 22.423 E005 21.805

مطل فلوين

N60 23.779 E005 19.709

سوق السمك

N60 23.667 E005 19.459

الأكواريوم

N60 23.994 E005 18.274

مواقف قريبة للسنتر وسوق السمك

N60 23.614 E005 19.205

مكتب المعلومات ( الانفورميشن )

N60 23.667 E005 19.459

WWW.TRAVELDIV.COM



المدة المقترحة : 2 - 3 أيام

♦ من يومين إلى ثلاثة أيام تكفي بيرغن بوجهة نظري .

♦ تعتبر الباصات السياحية Hop On Hop Off أجمل وأسهل طريقة لرؤية الأماكن السياحية المهمة في أي مدينة وبيرغن منها لذا من يبحث عنه يجده بجوار سوق السمك ومكتب الانفورميشن وله 13 نقطة توقف أخرى منها ساحة البيوت الشعبية ومطل فلوين والأكواريوم وغيرها .

## « اليسوند » أهم الأنشطة والفعاليات

مطل أكسلا اليسوند

N62 28.474 E006 09.876

أيسوند

N62 28.488 E006 09.342

مولدي

N62 44.222 E007 10.042

الأكواريوم أيسوند

N62 27.928 E006 05.841

مطل مولدي

N62 44.222 E007 10.042

طريق المحيط الأطلسي

N63 01.016 E007 20.835

المدة المقترحة ( 2 – 3 أيام )

WWW.TRAVELDIV.COM



◆ يفضل السكن في أيسوند ليومين أو ثلاثة.

◆ جيرانجير وسترين و أولدن بالقرب من أيسوند لمن يرغب في أن يكون السكن في مكان واحد.

◆ من الأفضل تقسيم السكن ما بين أيسوند وجيرانجير مع سترين و أولدن حيث أن كل بلدة منها فيها الكثير من الأنشطة والبرامج والفعاليات مع ذلك يمكن زيارة أيسوند ليوم كامل سواءً من جيرانجير أو سترين أو أولدن أو ضواحيهم والعودة في نفس اليوم ( المسافة تتراوح ما بين ساعتين إلى ثلاث ساعات للذهاب ومثلها للعودة حسب المكان والطريق والتوقفات )





ترافيل ديف  
دروس ونصائح سياحية

# الشتاء

# النرويجي

## رحلة الشفق القطبي



@traveldiv



almusafer009



almusafer009

# نرويجي والأماكن القريبة منها

(خاص بالشتاء: من ديسمبر إلى مارس)

WWW.TRAVELDIV.COM





- ◇ الأفضل بوجهة نظري أن لاتقل عدد الليالي لترومسو عن 5 إلى 6 أيام فالنهار قصير في الشتاء والأنشطة كثيرة وأغلبها خارج ترومسو وتحتاج إلى ساعات.
- ◇ بعض الأنشطة والفعاليات المهمة لشتاء ترومسو والأماكن القريبة منها وهي بوجهة نظري الخاصة أهم مايمكن زيارته هناك مثل :  
( مشاهدة الشفق القطبي ، مشاهدة الحيتان ، عربات كلاب الهاسكي ، حيوانات وغزلان الرنة ، الدبابات الثلجية ، صيد الأسماك ، زيارة الفندق الثلجي ، زيارة الشعب السامي والتعرف على عاداتهم وتقاليدهم ) وغيرها.
- ◇ في ترومسو ( دائرة القطب الشمالي ) لاتشرق الشمس لمدة معينة من أواخر نوفمبر الى منتصف يناير تقريباً وتسمى هذه الفترة بالليلة القطبية وتعتبر فرصة جيدة لمشاهدة الشفق القطبي لساعات طويلة ( هناك ضوء خافت من النهار في بعض الساعات ولكن بدون شروق للشمس ).
- ◇ لرؤية الشفق القطبي يجب أن تخرج خارج المدينة في الأماكن المظلمة تماماً حيث أن أضواء المدن تؤثر على رؤية الشفق و تصويره ، مع ذلك لا يوجد أي ضمان لمشاهدته فهو توفيق من الله ويحتاج إلى الصبر حيث تمر بعض الأيام لايرى فيها بسبب سوء الطقس.
- ◇ الشفق القطبي يتأثر بشدة العواصف الشمسية و كلما ازدادت قوة العواصف الشمسية زادت فرصة مشاهدة الشفق القطبي و أفضل توقيت لمشاهدته هو للفترة ما بين أكتوبر إلى مارس وهناك أشهر قبل أو بعد هذه الأشهر يمكن رؤيته فيها ولكن بشكل عام هذه الأشهر هي الأفضل كذلك يجب أن تتأكد من أن السماء صافية و غير ملبدة بالغيوم التي تحجب رؤية الشفق القطبي .
- ◇ تطبيقات مهمة للشفق القطبي تعرض هذه التطبيقات توقعات قوة الشفق و المناطق التي من الممكن أن يظهر بها الشفق القطبي مع الساعات التي يمكنك فيها رؤيته كما تعرض لك قوة نشاط الشمس ( Aurora Fcst - Aurora - norway lights )  
( ملاحظة : هذه البرامج لاتعطيك نتائج دقيقة 100% و إنما توقعات وتزداد نسبة دقتها في حدود 3 أيام أما أكثر من ذلك ففي الغالب ستعطيك نتائج غير دقيقة ) .



❖ بإمكانك الحجز لعدة فعاليات و أنشطة ( بكج ) عن طريق مكتب المعلومات الرسمي ( الانفورميشن ) في ترومسو أو عن طريق المكاتب والشركات المتواجدة هناك وتجد الكثير منها في السنتر.

❖ تستطيع استئجار الملابس والمعدات والأحذية الشتوية من المحلات المتواجدة هناك مثل محل ( ترومسو اوتودور , Tromso outdoor )

❖ يمكن زيارة ترومسو في الربيع أو الصيف ولكن بوجهة نظري شتاؤها أجمل ويعاب عليها بعدها عن المدن والقرى المهمة في النرويج مثل بيرغن وفوس وفلام وسترين وغيرها ، لذا سيكون من المرهق والمتعب وضعها ضمن مسارك مع هذه المدن والقرى كونها بعيدة عنها وتقع في الشمال النرويجي.

❖ لا انصح بزيارة المدن والقرى النرويجية كبيرغن أو فلام أو فوس أو غيرها في الشتاء كون جمالها يكمن بوجهة نظري في ربيعها وصيفها أضف إلى ذلك بعض الطرق والعبارات تكون مغلقة ، أما ترومسو فيمكن زيارتها شتاءً للمهتمين في مشاهدة الشفق القطبي وغيره من البرامج الشتوية المذكورة هنا.

❖ لمشاهدة جميع أنشطة ترومسو والأماكن القريبة منها اضغط هنا

❖ الموقع الإلكتروني لمدينة ترومسو اضغط هنا

توقعات الطقس السنوي ومتوسط درجات الحرارة في ترومسو

| ك - ص   | يناير | فبراير | مارس | أبريل | مايو | يونيو | يوليو | أغسطس | سبتمبر | أكتوبر | نوفمبر | ديسمبر |
|---------|-------|--------|------|-------|------|-------|-------|-------|--------|--------|--------|--------|
| الصغرى  | -6    | -6     | -5   | -2    | 2    | 6     | 8     | 7     | 4      | 0      | -3     | -5     |
| الكبرى  | -2    | -2     | 0    | 2     | 7    | 12    | 15    | 13    | 9      | 4      | 0      | -1     |
| المتوسط | -4    | -4     | -2   | 0     | 4    | 9     | 11    | 10    | 6      | 2      | -1     | -3     |

## اكواريوم ترومسو





POLARIA TROMSØ

معرض الأحياء المائية  
في ترومسو

اضغط هنا  
للأسعار

اضغط هنا  
للأوقات

الإحداثيات

  N69 38.649 E018 56.912

اضغط هنا للموقع الإلكتروني

## ترومسو



TROMSO


تعتبر ترومسو من أفضل الأماكن لممارسة الأنشطة الشتوية ولمشاهدة الشفق القطبي.

من هذا المكتب يمكن حجز الأنشطة الشتوية ومنها الشفق القطبي وكلاب الهاسكي وغزلان الرنة وزيارة الشعب السامي ومشاهدة الحيتان وغيره.

المكتب داخل مجمع Tromsø Havn Proftneset

الإحداثيات لمواقف مؤقتة بالقرب من مكتب الانفورميشن الرسمي الخاص بترومسو.

الإحداثيات

  N69 38.850 E018 57.564

اضغط هنا للموقع الإلكتروني

## مواقف السيارات





TROMSO PARKING ( FJELLET )

أقرب المواقف لسنتر ترومسو 350 م تقريباً وتسمى نفق مواقف السيارات.

لمن لديه أنشطة خارج ترومسو لساعات طويلة هذه المواقف هي الأقرب للسنتر ومكان انطلاق الأنشطة السياحية والأرخص حيث أن مواقف الشارع في هذه المدينة لايسمح لك بالوقوف بها إلا لساعات معدودة قد لا تتجاوز الساعتين

الإحداثيات

  N69 38.950 E018 57.170

اضغط هنا للموقع الإلكتروني

## تلفريك ترومسو





FJELLHEISEN  
TROMSØ CABLE CAR

إطلالة بانورامية خلابة على ترومسو والجبال والجزر والفيوردات المحيطة بها.

اضغط هنا للأسعار

الإحداثيات

  N69 38.470 E018 59.117

اضغط هنا للموقع الإلكتروني



## الفندق الثلجي

« بالقرب من ترومسو »



TROMSO ICE DOMES

- ▶ أحد أهم الأنشطة الغريبة التي يفضل زيارتها عند الوصول لترومسو.
- ▶ 95 كيلو جنوب ترومسو ، المسافة ساعة ونصف الساعة تقريباً.
- ▶ يمكن الوصول له بالسيارة أو عن طريق الجولات السياحية المصحوبة بمرشدين مع النقل من داخل ترومسو.

▶ يمكن زيارة الفندق بدون السكن فيه حيث أن سعره مرتفع بعض الشيء.

### الإحداثيات

  N69 05.737 E019 42.737

اضغط هنا للموقع الإلكتروني

## محل تأجير الملابس والمعدات

« ترومسو »




TROMSO OUTDOOR

- ▶ بالقرب من مكتب الانفورميشن 300 متر تقريباً.
- ▶ تجد فيه كل ماتحتاج إليه من تأجير ملابس ودراجات ومعدات خاصة بالشتاء وغيرها.
- ▶ أيضاً يمكن عن طريقه حجز الأنشطة والفعاليات.

اضغط هنا لمعرفة الأنشطة والفعاليات

اضغط هنا لمعرفة الأسعار والشروط

### الإحداثيات

  N69 39.014 E018 57.458



اضغط هنا للموقع الإلكتروني

## مطار ترومسو



TROMSO AIRPORT LANGNES

### الإحداثيات

  N69 40.784 E018 54.296

6 كيلومترات عن ترومسو . 

رمز المطار TOS . 

## فنادق مقترحة

اضغط  
هنافندق : راديسون بلو  
بلازا « اوسلو »اضغط  
هنافندق  
جراند « اوسلو »اضغط  
هناشقق : رايت - سورينغا  
« اوسلو »اضغط  
هنافندق : راديسون بلو  
أوسلو ألنا « اوسلو »اضغط  
هنافندق  
ساغا « اوسلو »اضغط  
هنافندق  
صوريا موريا « اوسلو »اضغط  
هنافندق : بارك إن راديسون  
« مطار اوسلو »اضغط  
هنافندق : راديسون بلو  
إيربورت « مطار اوسلو »اضغط  
هنافندق : كومفورت  
« مطار اوسلو »اضغط  
هنافندق : بارك ان باي  
راديسون « مطار اوسلو »اضغط  
هنافندق : زاندير كيه  
« بيرقن »اضغط  
هنافندق : راديسون بلو رويال  
غاردن فيليدج « بيرقن »اضغط  
هنافندق : بيرغين بورس  
« بيرقن »اضغط  
هنافندق : غراند ترمينوس  
« بيرقن »اضغط  
هناشقق وفندق : أولي  
بول « بيرقن »اضغط  
هنافندق : فيرست مارين  
« بيرقن »اضغط  
هناشقق : دامزغارد  
« بيرقن »اضغط  
هنافندق : بست ويسترن بلص  
هورداهايمين « بيرقن »اضغط  
هناشقة : بيرغن كواليتي  
« بيرقن »اضغط  
هنافندق : ثون أوريون  
« بيرقن »اضغط  
هنافندق : سكانديك فليسلاند  
إيربورت « مطار بيرقن »اضغط  
هناشقق : ساندسلي  
« بيرقن »



# فنادق مقترحة

اضغط  
هنا فندق : كلاريون بيرغن  
إيربورت « مطار بيرغن »

اضغط  
هنا فندق : كومفورت  
« مطار بيرغن »

اضغط  
هنا جيرانجير فيوردان  
فيريسنتر « جيرانجير »

اضغط  
هنا غراندي هيتوتليغا أوغ  
كامينغ « جيرانجير »

اضغط  
هنا فندق : غراند فيورد  
« جيرانجير »

اضغط  
هنا فينج كامينغ  
« جيرانجير »

اضغط  
هنا فوس هيتي / كابين  
« بالقرب من فوس »

اضغط  
هنا منتجع فوس  
بافالستونيت « فوس »

اضغط  
هنا فندق : ستور رينغهايم  
« فوس »

اضغط  
هنا شقق : تيرون  
« فوس »

اضغط  
هنا آت ذا ليك سايد - فيلا  
« بالقرب من فوس »

اضغط  
هنا شقق : بيك  
« فوس »

اضغط  
هنا اكواخ ميكيلباركين  
فيريتون « كينسارفيك »

اضغط  
هنا كينسارفيك كامينغ  
« كينسارفيك »

اضغط  
هنا شقق : فايكينغهاوغ  
« اودا »

اضغط  
هنا شقق : جيستيغارد  
« كينسارفيك »

اضغط  
هنا شقق هوليفيجن  
« سترين »

اضغط  
هنا سولباكين حياة  
« سترين »

اضغط  
هنا شقق : اولدن فيورد  
« اولدن »

اضغط  
هنا اكواخ نيسيت  
فيوردكامينغ « اولدن »

اضغط  
هنا فندق : كواليتي  
الكسندرا « مولدي »

اضغط  
هنا فندق : سكانديك  
سيليت « مولدي »

# فنادق مقترحة

اضغط  
هنا

اكواخ : رولداد هيتغراند  
آند كامبينغ « رولدال »

اضغط  
هنا

فندق : مولدي  
فيوردستوير « مولدي »

اضغط  
هنا

إليورفين هوتير  
« فلام »

اضغط  
هنا

رولداد هيتغراند آند  
كامبينغ « رولدال »

اضغط  
هنا

فندق : سكانديك باركين  
« اليسوند »

اضغط  
هنا

اكواخ : جودفانجين كامبينغ  
« بالقرب من فلام »

اضغط  
هنا

شقق : اليسوند وسط  
المدينة « اليسوند »

اضغط  
هنا

فندق : كوالييتي  
« اليسوند »

اضغط  
هنا

فندق : راديسون بلو  
« ترومسو »

اضغط  
هنا

شقق : اليسوند  
« اليسوند »

اضغط  
هنا

اكواخ : ترومسو لودج  
« ترومسو »

اضغط  
هنا

فندق : كلاريون ذا إيدج  
« ترومسو »

اضغط  
هنا

جميع خيارات السكن  
« اوسلو »

اضغط  
هنا

جميع خيارات السكن  
« ترومسو »

اضغط  
هنا

جميع خيارات السكن  
« فوس »

اضغط  
هنا

جميع خيارات السكن  
« بيرغن »

اضغط  
هنا

جميع خيارات السكن  
« جيرانجير »

اضغط  
هنا

جميع خيارات السكن  
« سترين »

اضغط  
هنا

جميع خيارات السكن  
« اليسوند »

اضغط  
هنا

جميع خيارات السكن  
« فلام »

❖ لمن يبحث عن المخيمات ( الكامبينغ ) اكتب في قوقل ماب ( Camping ) فقط

❖ جميع خيارات السكن التي تم وضعها هنا هي مجرد مقترحات مقدمة منا مع إيماننا بأن وجهات النظر والاذواق تختلف فيها كما تختلف في غيرها من الأمور لذا آمل التأكد من اختيارك ونوع وموقع السكن قبل الحجز فما يعجبني قد لايعجبك والعكس صحيح .