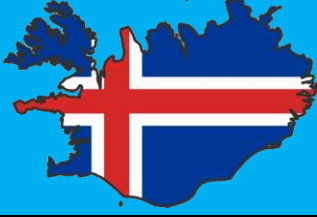


الموسوعة السياحية لكوكب آيسلندا



SnapChat:
Travel_Info

Instagram:
@KMALAzemi

Twitter:
@Travel__Info

جمع و إعداد .. خالد العازمي .. أبو يوسف

الحمد لله والشكر لله على كل شيء .. تم بفضل الله الانتهاء من إعداد هذه الموسوعة الشاملة لدولة آيسلندا (كوكب آيسلندا) .. بعد أكثر من شهرين متواصلين من البحث في العديد من المواقع الالكترونية الايسلندية والمنديات والخرائط والتقارير في صفحات الانترنت .. والحمد لله . تم استخراج هذه المجموعة والتي تشمل حسب ملاحظة من بحث أكثر من 70% .. من المواقع السياحية والطبيعية في آيسلندا .. كذلك تم التركيز على اهم المواقع السياحية في العاصمة ريكيافيك .. ومن ضمنها مطاعم حلال ومسجد ومركز ثقافي اسلامي في العاصمة.

ملاحظات مهمة :-

تم جمع وتصنيف الإحداثيات بمجهود شخصي ، ونسبة الخطأ في الاحداثيات في جميع المواقع من 1 الى 20 متر كحد أقصى .. ماعدى بعض الشلالات والاخاديد والبراكين وغيرها الاحداثيات تكون على مواقف السيارات الأقرب للموقع .

آيسلندا حسب ملاحظة اثناء بحثي .. تستحق اقل شيء 10 أيام .. وصولاً الى 20 يوم فيها لاستكشافها ..

الوصول لآيسلندا من الخليج يكون عبر عدة دول ولا يوجد خط مباشر بيننا وبينهم الى الان .. افضل الخطوط عبر (برلين - كوبنهاجن - أوسلو)

أكثر المصاعب التي واجهتني في رحلة البحث والحجز في آيسلندا هي العثور على سكن مناسب في رحلة الاستكشافية عبر الطريق الدائري الذهبي .. وكذلك غلاء السيارات الجيب خصوصا الدفع الرباعي ..

المعلومات التي جمعتها كانت من بحث طويل ودقيق في العديد من المواقع السياحية الايسلندية ، وكذلك من الأخ العزيز ثامر الغالي و الأخ بدر العلي والتي كانت رحلتها لآيسلندا عام 2015-8 .. وأيضا الأخ المغامر ياسر البيهزاد

تم إلغاء العديد من البراكين لصعوبة الحصول على مواقعها او وجودها اسفل الكتل الجليدية .. وتم التركيز على أشهرها والتي تحتوي على فوهه او شق .

أغلب الشلالات تكون في قمة تدفقها من بداية يوليو الى نهاية أغسطس .. بسبب ذوبان الثلوج .. وهذا الوقت هو افضل أوقات السنة لزيارة آيسلندا

لمعرفة المزيد من المعلومات عن المواقع يمكنك كتابة الاسم كما هو مكتوب باللغة الايسلندية او الإنجليزية وستجد التفاصيل في ويكيبديا او متصفح قوقل .

الأسماء بالعربي تم ترجمتها لطريقة نطقها بالايسلندية والانجليزية .. حيث ان اللغة الايسلندية فيها اختلاف كبير في النطق عما هو مكتوب حسب مخارج الحروف ..

إن أخطأت فهو مني .. ومن الشيطان ... وإن أصبت فهو من الله ..

أتمنى حفظ الحقوق عند النشر ..

ولا اطلب منكم إلا الدعاء لي .. ولوالدي .. ولإسرتي ..

إعداد وجمع وكتابة : خالد العازمي (أبو يوسف)

سناپ شات Travel_inFo

تويتر Travel__InFo@

يميل Kmalazemi@Gmail.com



أهم المواقع السياحية والطبيعية في آيسلندا

Twitter: @Travel_Info

SnapChat: Travel_Info

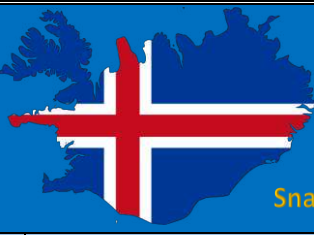
جمع و إعداد .. خالد العازمي .. أبو يوسف ...

No.	نوع المعلم السياحي	الاسم		معلومات عنه	الإحداثيات	
					N:	W:
1	ينابيع حاره فواره	Strokkur Geysir	جيسير	ينبوع مياه حاره تنطلق من باطن الأرض قرب شلال جولفوس واسمه Strokkur ستروكوور	N: 64° 18.607	W: 20° 18.066
2	متحف	Geysir Museum	متحف نبع جيسير	متحف جميل فيه معلومات شاملة عن النبع	N: 64° 15.343	W: 21° 07.822
3	وادي وموقع تاريخي	Thingvellir	ثينجفيلير	هو الوادي المتصدع الكبير ، كانت فيه اجتماعات المجالس في السابق لتحديد مصير البلاد ، تستحق الزيارة كموقع طبيعي	N: 64° 15.343	W: 21° 07.822
4	مسبح حار	Seljavallalaug	سيلجافلالايك	مسبح حار ودافئ في الهواء الطلق	N: 63° 33.666	W: 19° 37.130
5	نهر وشلالات	Skoga River	نهر سكوجا	نهر سكوجا يتحدر من الجبل وفيه العديد من الشلالات وصولاً الى شلال سكوجا فوس الشهير ..	N: 63° 32.037'	W: 19° 30.423
6	نهر جليدي	Eyjafjalla Glacier	ايفيافالايوكول الجليدية	اصغر نهر متجمد في آيسلندا وتغطي الكتلة الجليدية احد البراكين على ارتفاع 1651 متر ..	N: 63° 37.723	W: 19° 38.119
7	جبل بركاني	Eyjafjallajökull	ايفيافالايوكول	هو البركان الشهير الذي عطل الملاحة الجوية في شمال غربي أوروبا في عام 2010 ..	N: 63° 37.723	W: 19° 38.119
8	الكتلة الجليدية	Vatnajökull	فاتناجوكول	اكبر كتلة جليدية في آيسلندا	N: 64° 24.482	W: 17° 00.211
9	موقع اثري	Kirkjúgölf	كيركجولف	موقع صخور تشكلت بفعل ضغط الجليد بشكل جميل .. تسمى باللغة الآيسلندية ارض الكنيسة	N: 63° 47.722	W: 18° 2.778
10	وادي ضيق	Fjaðrárgljúfur	فيادرارجوفور	وادي ضيق جميل وتشكيلات صخرية عجيبة	N: 63° 46.281	W: 18° 10.357'
11	وادي	Thjorsardalur	ثيورساردالور	وادي كبير تتجمع فيه مجموعة كبيرة من الشلالات	N: 64° 10.469	W: 19° 45.242
12	بركة ساخنة	Brennisteinsalda	البركة الكيريتية الدا	بركة كيريتية طبيعية ومياه ساخنة كيريتية طبيعية	N: 63° 59.519	W: 19° 03.524
13	منطقة تنزه ومشى	Landmannalaugar	لندمانتاجار	وادي كبير يبدأ من البركة الكيريتية الدا وهو وادي بركاني ذو صخور بركانية وتكوينات عجيبة	N: 63° 59.519	W: 19° 03.524
14	قرية تاريخية	Thjoldveldisbær	قرية ثولفدلسبير	بيوت تاريخية للفايكنج	N: 64° 07.119	W: 19° 49.311
15	بلدة	Egilsstaðir	بلدة ايغلستادير	منطقة جميلة للسكن للعديد من الشلالات	N: 65° 15.671	W: 14° 24.448
16	بلدة وفيرود وادي	Seyðisfjörður	سيدسفيورد	بلدة جميلة في فيورد بنفس اسمها ..	N: 65° 15.608	W: 14° 0.577
17	بحيرة	Lagarfljót	لاغرفلوت	بحيرة كبيرة .. في محيطها العديد من الشلالات	N: 65° 10.501	W: 14° 36.997
18	منزّه وطني	Skaftafell	سكاftافيل	منطقة جميلة تستحق الزيارة تجمع ما بين انهار متجمدة و براكين وبحيرات وشلالات ، المنطقة مميزة لعشاق التجولات والمشى والتسلق	N: 64° 04.292	W: 16° 58.504
19	بحيرة وتلوج	Jökulsárlón	جوكولسارلون	البحيرة الجليدية الاملج . كتل جليدية وموقع ساحر جدا .	N: 64° 02.753	W: 16° 10.977
20	تاجير قوارب		تاجير القوارب البرمانية - جوكولسارلون	موقع لتاجير القوارب البرمانية للدخول في بحيرة جوكولسارلون	N: 64° 02.897	W: 16° 10.778
21	مزرعة	Burstafell	بروستافل	مزرعة ذو بيوت خشبية باسقف عشبية راعه	N: 65° 36.957	W: 15° 05.849
22	بلدة و فيورد	Vopnafjörður	فانافيوردر	تقع في الجزء الشمال الشرقي ويوجد بالقرب منها مطار بنفس اسمها للرحلات الداخلية	N: 65° 45.293	W: 14° 49.648
23	محطة توليد الكهرباء	Krafla Power Plant	كراfla	توليد الكهرباء عن طريق المياه المتدفقة الساخنة	N: 65° 42.126	W: 16° 46.358
24	بحيرة	Mývatn	بحيرة مايغان	بحيرة جميلة تقع في شمال آيسلندا وليست بعيدة عن بركان كراfla	N: 65° 35.864	W: 16° 59.714
25	بلدة	Djúpivogur	جويبفياوغر	بلدة جميلة للسكن .. تقع على شبة جزيرة	N: 64° 39.403	W: 14° 17.079
26	بلدة	Höfn	هوفن	بلدة هوفن وتعني بالآيسلندية الميناء	N: 64° 14.953	W: 15° 12.377
27	ينابيع حاره فواره	Hverarond / Námaskarð	هيفراروند	فتحت تخرج البخار الساخن من باطن الأرض ومعها الطين البركاني الساخن	N: 65° 38.507	W: 16° 48.450
28	بحيرة ساخنة طبيعية	Lake myvatn nature baths	بركة مايغان	بركة ساخنة ذات لون فيروزي .. للاستحمام	N: 65° 37.884	W: 16° 50.876
29	قرية	Reykjahlíð	ريجياfl	بلدة تطل على بحيرة مايغان بالقرب من مجموعة من المواقع الطبيعية الساحرة	N: 65° 38.548	W: 16° 54.307
30	نصل تاريخي	The Arctic Henge	نصل هينق الصخري	حيث تلامس دائرة القطب الشمالي آيسلندا هنا	N: 66° 27.733	W: 15° 57.737
31	قرية	Raufarhöfn	روفرهان	اقصى قرية في الشمال الآيسلندي وتعني العامل . وتدخل هذه القرية من ضمن دائرة القطب الشمالي	N: 66° 27.098	W: 15° 56.968
32	منارة	Raudinupur Cape	منارة رأس روندنوبور	منارة في اقصى شمال آيسلندا وتبعد 3 كيلو فقط عن دائرة القطب الشمالي ، يمكنك الصعود فيها واخذ لقطة بانورامية	N: 66° 30.492	W: 16° 32.644
33	منارة	Langanes	لانغانس	هي منارة تقع في نهاية شبة جزيرة لانغانس	N: 66° 22.713	W: 14° 32.039
34	بحيرة بركانية	Stora Viti	ستورا فيتتي	هي فوهة بركان خامد وبحيرة في وسط الفوهة	N: 65° 52.688	W: 16° 50.512
35	وادي	Asbyrgi	اسبيرقي	وادي ذو حيد صخري يحيط به من كل جهه ، احدى عجائب آيسلندا	N: 66° 00.107	W: 16° 30.755

36	هضبة	Raudholar Hills	رود هولار	هضبة باللون الأحمر الجميل من عجائب ايسلندا	N: 65° 56.912	W: 16° 31.555
37	بحيرة بركانية	Viti	فيتي	فوهه بركانية بالقرب من محطة توليد الطاقة كرافلا	N: 65° 43.059	W: 16° 45.472
38	مطار	Akureyri Airport	مطار اكوريري	مطار بلدة اكوريري المحلي	N: 65° 39.276	W: 18° 04.591
39	متحف	Icelandic Aviation Museum	متحف الطائرات في اكوريري	متحف للطائرات القديمة في بلدة اكوريري بالقرب من المطار	N: 65° 39.096	W: 18° 04.547
40	بحيرة	Másvatn	ماسفاتن	بحيرة متوسطة الحجم على الطريق	N: 65° 37.448	W: 17° 14.782
41	بحيرة	Ljósavatn	لوسافاتن	بحيرة جميلة ذو انعكاسات خيالية	N: 65° 42.348	W: 17° 40.016
42	بلدة	Akureyri	اكوريري	بلدة كبيرة الحجم نسبيا .. تتوفر فيها الفنادق والشقق بكثرة	N: 65° 41.436	W: 18° 05.268
43	كنيسة	Akureyrarkirkja	كنيسة اكوريري	كنيسة تاريخية وبناء هندسي فريد	N: 65° 40.778	W: 18° 05.461
44	متحف	Akureyri Museum	متحف اكوريري	متحف اكوريري	N: 65° 40.006	W: 18° 05.178
45	مركز ثقافي	Hof Cultural and Conference Center	مركز هوف الثقافي - اكوريري	مركز ثقافي في بلدة اكوريري	N: 65° 41.048	W: 18° 05.176
46	ميناء	Landeyjahöfn	لاندي جاهوفن	موقع انطلاق العبارات الى جزيرة هيماي	N: 63° 31.868	W: 20° 07.062
47	جزيرة	Heimaey	جزيرة هيماي	تقع الجزيرة في أرخبيل فيستمانيجر ، وهي اكبر الجزر في ايسلندا	N: 63° 26.549	W: 20° 16.428
48	ميناء	Vestmannaeyjar	ميناء ارخبيل فيستمانيجر	هو الميناء الرئيسي على جزيرة هيماي والذي ينقلك الى ايسلندا المولة ..	N: 63° 26.628	W: 20° 16.409
49	متحدر جميل	Herjólfsdalur	وادي هيرجولف	وادي ومتحدر جميل تقام فيه الاحتفالات	N: 63° 26.513	W: 20° 17.902
50	منارة	Heimaey lighthouse	منارة هيماي	منارة جميلة تطل على الجزر الأخرى في أرخبيل فيستمانيجر	N: 63° 23.988	W: 20° 17.310
51	جزيرة	Bjarnarey	جزيرة بجانناري	احدى الجزر الصغيرة في أرخبيل فيستمانيجر .. وتعتبر مشهور بسبب صورة الجزيرة الشهيرة	N: 63° 26.918	W: 20° 11.442
52	جزيرة	Surtsey	سرتسي	هي جزيرة بركانية صغيرة وتكونت هذه الجزيرة نتيجة انفجار بركاني حدث في نوفمبر 1963	N: 63° 18.132	W: 20° 36.064
53	جزيرة	Álfsey	السي	جزيرة صغيرة من ضمن أرخبيل فيستمانيجر	N: 63° 23.884	W: 20° 22.147
54	وادي	Vatnsdalur	فاتنس دالر	وادي جميل ذو تضاريس عجيبة	N: 65° 26.344	W: 20° 17.390
55	صخرة	Hvitserkur	صخرة الغيل - هافيتسلكور	صخرة الغيل الشهيرة	N: 65° 36.375	W: 20° 38.110
56			مواقف صخرة الغيل هافيتسلكور	اقرب مواقف قرب الصخرة	N: 65° 36.212	W: 20° 38.378
57	حيوانات	Grey seals	شاطي تجمع الفقمة الرمادية	تجمع كبير للفقمة الرمادية في موسم معينة ، الموقع قريب جدا من صخرة الغيل	N: 65° 35.886	W: 20° 37.973
58	خليج + حيوانات	Hindisvík	خليج هنديسفيك	خليج جميل غالبا ماتتجمع عليها حيوانات الفقمة	N: 65° 40.915	W: 20° 42.297
59	رحلات	Drangeyjarferðir	مرقا رحلات لجزيرة درانقي	موقع لشركة قوارب تاخذك بجولة لجزيرة درانقي .. أيضا يوجد بركة سياحة جميلة في الموقع	N: 65° 52.883	W: 19° 44.207
60	جزيرة	Drangey	جزيرة درانقي - طيور البفن	جزيرة جميلة تجمع فيها طيور البفن الجميلة وتعتبر كمحمية لها .. يمكن الوصول لها بالقرب من الموقع السابق	N: 65° 56.847	W: 19° 41.250
61	متحف ومزرعة	Byggðasafn Skagfirðinga - Glaumbær	متحف ومزرعة قليمباير	مزرعة جميلة ومتحف فيه بيوت ذو اسقف عشبية جميلة تاريخي وشعبي	N: 65° 36.679	W: 19° 30.325
62	قرية	Varmahlíð	قرية فارمالث	قرية صغيرة جميلة فيها فنادق ..	N: 65° 33.213	W: 19° 26.711
63	وادي	Öxnadalur	وادي اوكنيد	وادي جميل يمتد لمسافة كيلومترات .. تشاهد فيه عجائب كوكب ايسلندا	N: 65° 33.815	W: 18° 32.882
64	وادي	Öxnadalur	موقع تصوير جبار	موقع تصوير خيالي في وادي اوكنيد مع البيت لمنظر أعمدة الحمم في أعالي الجبال	N: 65° 34.201	W: 18° 32.749
65	بلدة	Blönduós	بلاندلوس	بلدة ساحلية تقع على فيورد هونا	N: 65° 39.559	W: 20° 16.749
66	بحيرة	Íshólsvatn	ايشولسفاتن	بحيرة متوسطة الحجم بجانب الطريق الترابي	N: 65° 20.350	W: 17° 21.331
67	مزرعة الخيول	Fákasel	مزرعة الخيول فاكاسل	The Icelandic Horse Park	N: 63° 57.658	W: 21° 07.817
68	مزرعة تاجير الخيول	Sólhestar Horse Rental	مزرعة تاجير الخيول سولهستار		N: 63° 58.519	W: 21° 05.501
69	بلدة	Selfoss	بلدة سلفوس		N: 63° 56.249	W: 21° 00.230
70	محمية وطنية	Vatnajökull National Park	المنتزة الوطني فاتناجوكول		N: 64° 40.126	W: 17° 10.783
71	محمية وطنية	Skaftafell National Park	المنتزة الوطني سكاftafell - المواقف		N: 64° 00.972	W: 16° 57.984
72	موقع تخيم	Skaftafell Camping	موقع تخيم منتزة سكاftafell		N: 64° 00.953	W: 16° 58.274
73	مكتب سياحي	Skaftafell Visitor Centre	المركز السياحي - منتزة سكاftafell	مكتب سياحي	N: 64° 00.991	W: 16° 57.970
74	فيورد	Arnarfjörður	ارنار فيورد	فيورد	N: 65° 44.221	W: 23° 36.654

75	متحف	Hrafseyri	هرفنسي	متحف	N: 65° 45.578	W: 23° 27.111
76	قرية	flateyri	فلاتييري	قرية صغيرة تقع في الفيوردات الغربية ..	N: 66° 03.118	W: 23° 30.728
77	فيورد	Öndurarfjörður	اونوندار فيورد		N: 66° 01.930	W: 23° 29.211
78	قرية وميناء	Stykkishólmur	سايكهومر	قرية ومرقا تقع في الفيوردات الغربية ، يعتمد سكانها على السياحة وصيد الأسماك بشكل كبير ..	N: 65° 04.389	W: 22° 43.912
79	عبارات	Ferry Baldur	مرقا بالدور	هو مرقا في بلدة سايكهومر فيه عبارات تتفكك مواقع مختلفة في الفيوردات الغربية	N: 65° 04.783	W: 22° 43.492
80	منارة	Stykkishólmur lighthouse	منارة سايكهومو		N: 65° 4.818	W: 22° 43.391
81	جزيرة	Flatey	فالتني	هي اكبر جزيرة في الجزء الشمال الغربي من ايسلندا وتصلها العبارات من بلدة سايكهومو	N: 65° 22.417	W: 22° 55.233
82	عبارات	Ferry Baldur (Breidafjörður)	مرقا بريدا فيورد	مرقا في الجزء الغربي في فيورد بريدا فيورد ومنه يمكنك الانتقال بالعبارات الى بلدة سايكهومو	N: 65° 31.810	W: 23° 11.428
83	قرية	Reykholt	ريكهولت	هي قرية في وادي ريكهولت ويمر بها بنهر بنفس اسمها أيضا	N: 64° 39.910	W: 21° 17.603
84	ينوع حار ومسيح ساخن	Deildartunguhver	ديلدارتونغوهفر	حمامات ساخنة من قرية ريكهولت . تتألف من عدة سخانات متدفقة من نفس النل. تتميز باستهلاكها العالي للمياه وحرارة مياه تصل الى 97 درجة	N: 64° 39.817	W: 21° 24.624
85	قرية ومنظر ساحر	Arnarstapi	ارنارستابي	قرية صيادين صغيرة .. تتميز بجمال المناظر في محيطها (الفيوردات)	N: 64° 46.189	W: 23° 37.318
86	قرية	Hellnar	هيلنار	قرية صغيرة تتميز بوجود شواطئ صخرية جميلة تكثر فيها الطيور	N: 64° 45.032	W: 23° 38.794
87	كهف	Vatnshellir Cave	كهف فاتنشلير	كهف بركاني جميل يستحق الزيارة ، عمر الكهف 8000 سنة ، يوجد مرشد كل ساعة ياخذكم داخل الكهف مقابل مبلغ رمزي ..	N: 64° 44.865'	W: 23° 49.073
88	شاطئ اسود	Djúpalónssandur	شاطئ جوبلون	شاطئ بركاني ذو رمال سوداء جميلة ..	N: 64° 45.221	W: 23° 53.690
89	قرية	Hellissandur	قرية هيليساندر	قرية ساحلية صغيرة	N: 64° 55.075	W: 23° 52.939
90	جبل	Kirkjufell	جبل كيركجيفيل	جبل جميل يرتفع فوق سطح البحر ب463 متر ..	N: 64° 56.408	W: 23° 18.412
91	قرية وفيورد	Grundarfjörður	قرية قراندر فيورد	قرية ساحلية جميلة وميناء تقع بالقرب من جبل كيركجيفيل الجميل	N: 64° 55.493	W: 23° 15.590
92	قرية وفيورد	Ísafjörður	قرية اسا فيورد	قرية ساحلية وفيورد ومطار وميناء	N: 66° 04.503	W: 23° 07.511
93	وادي	Fossdalur	وادي فوسدالر	وادي جميل ملئ بالشلالات	N: 64° 52.987	W: 23° 48.001
94	مبنى	Harpa	قاعة هاربا	قاعة ومبنى للاحتفالات الموسيقية .. مبنى جميل ذو تصميم رائع	N: 64° 8.991	W: 21° 55.940
95	برك ساخنة	Hveravellir	ينابيع هافيرافيلير	ينابيع حاره وبرك ساخنة	N: 64° 51.970	W: 19° 33.219
96	منطقة جبلية	Kerlingarfjöll	قمة جبل كيرلنقارفجول	تكوينات صخرية عجيبة وهي قمة جبلية على ارتفاع 1477 متر وتعتبر من اعلى المناطق في ايسلندا وبها على طريق في ايسلندا	N: 64° 38.538	W: 19° 14.691
97	منطقة جبلية	Löðmundur	قمة جبل لومندر	قمة جبلية جميلة بالقرب من قمة جبل كيرلنقارفجول ..	N: 64° 39.026	W: 19° 12.483
98	فوهة بركان	Askja	فوهة بركان اسكجا	فوهة بركان ضخمة	N: 65° 02.778	W: 16° 44.568
99	بحيرة بركانية	Lake Askja - Oskjuvatn	اوسكجفاتن - بحيرة اسكجا	هي بحيرة وسط فوهة بركان	N: 65° 02.286	W: 16° 44.212
100	جبال	Lomagnupur	جبال لوماقنوبر	جبال (تكوينات صخرية عجيبة وتضاريس روعه)	N: 63° 57.776	W: 17° 30.243
101	بحيرة غوص	Silfra Snorkeling	بحيرة سيلفرا - بحيرة زرقاء للغوص	بحيرة زرقاء صافية تصلح للغوص	N: 64° 15.384	W: 21° 6.989
102	تكوينات صخرية	Lögberg - Law Rock	لوقبروغ	نوع صخري مميز يسمى ب لوفبورغ او صخور القاتون .. نظراً لموقعها في موقع تجمع البرلمان القديم	N: 64° 15.582	W: 21° 07.343
103	جبل وبركان	Herðubreið	جبل هيرثابريث	هو جبل بركاني في صحراء من الالفا المتكونة منذ الالاف السنين بالقرب من بركان اسكجا	N: 65° 10.564	W: 16° 20.919
104	شاطئ اسود	Reynisdrangar	أعمدة رينيسدراانجار	أعمدة بركانية على شكل مداخن ، ويصنف أحد اجمل 10 شواطئ غير استوائية في العالم	N: 63° 24.134	W: 19° 02.106
105	أعمدة البازلت	Reynisfjara Basalt columns	شاطئ الاعمدة رينيسفيرا	أعمدة من البازلت على شاطئ ذو رمال بركانية سوداء .. تكونت هذه الاعمدة بفعل العوامل الطبيعية على مر السنين ..	N: 63° 24.174	W: 19° 02.531
106	بلدة	Vik	بلدة فيك	احدى اجمل البلدات في ايسلندا محاطة بالتضاريس البركانية واللون الأخضر ..	N: 63° 25.248	W: 19° 00.613
107	شاطئ اسود	Vik Black Beach	شاطئ فيك الاسود	شاطئ بلدة فيك ذو الرمال البركانية السوداء ، ومنه تستطيع رؤية الاعمدة البركانية رينيسفيرا	N: 63° 24.806	W: 19° 00.991
108	شارع تسوق	Laugavegur	شارع التسوق لاوفيفغر	اهم شوارع التسوق والكافيهات والمطاعم	N: 64° 08.539	W: 21° 54.234
109	كنيسة	Hallgrímskirkja	هالجريمسكيركجا	احدى اهم واجمل المعالم السياحية في ريكيافيك العاصمة ، تحفة معمارية جميلة	N: 64° 08.538	W: 21° 55.577
110	مبنى	Perlan	بيرلان - الؤلوة	مبنى جميل على شكل لؤلؤة ويتبع احد المباني التاريخية في ريكيافيك	N: 64° 07.733	W: 21° 55.038
111	مجسم	The Sun Voyager	سفينة فوياجر الشمس	سفينة منحوتة تسمى شمس فوياجر .. تعتبر احدى اهم المواقع التاريخية في ريكيافيك	N: 64° 08.852	W: 21° 55.347
112	متحف	National Museum of Iceland	المتحف الوطني الايسلندي	المتحف الوطني الايسلندي	N: 64° 8.483	W: 21° 56.944
113	متحف	Reykjavík 871±2	معرض فنون ريكيافيك	معرض صغير ومميز فيه اهم الاستكشافات الفنية في ريكيافيك	N: 64° 08.831	W: 21° 56.570

114	متحف تراثي	Árbæjarsafn	اربيجارسيفن	متحف مفتوح ، يهتم بالتراث والتاريخ القديم في مدينة ريكيافيك	N: 64° 07.140	W: 21° 48.911
115	جزيرة	Víðey	جزيرة فيدي	هي أقرب جزيرة من العاصمة ريكيافيك ، يمكن الوصول لها عبر العبارات .. اسم الجزيرة يعني جزيرة باللغة الايسلندية	N: 64° 09.800	W: 21° 51.215
116	متحف	Vikin Maritime Museum	متحف سفن الفايكنج	متحف افتتح عام 2005م فيه تاريخ لسفن الفايكنج	N: 64° 09.188	W: 21° 56.920
117	بحيرة	Tjörninn	بحيرة تجورنين	بحيرة في وسط العاصمة ريكيافيك	N: 64° 08.617	W: 21° 56.521
118	متحف	Reykjavik Art Museum	متحف الفن - ريكيافيك	متحف الفن في العاصمة ريكيافيك	N: 64° 08.943	W: 21° 56.452
119	مواقف	Parking	مواقف قرب رصيف السفن		N: 64° 08.987	W: 21° 56.374
120	منارة	Grótta Island Lighthouse	منارة قروتي	منارة جميلة في جزيرة قروتي بالقرب من العاصمة	N: 64° 09.896	W: 22° 01.312
121	معرض	National Gallery of Iceland	المعرض الوطني الايسلندي		N: 64° 08.629	W: 21° 56.344
122	ساحة	Austurvöllur	ساحة استورفالور	اشهر الساحات في ريكيافيك ويحيط بها مبنى البرلمان من كل جهه	N: 64° 8.830	W: 21° 56.384
123	كنيسة	Landakotskirkja	كنيسة لاندكوت	كنيسة تاريخية كاثوليكية	N: 64° 08.861	W: 21° 56.905
124	نهر	Elliðaáur	نهر ايتقيهار		N: 64° 07.426	W: 21° 50.455
125	بحيرة	Elliðavatn	بحيرة اليفان		N: 64° 05.234	W: 21° 47.000
126	ملعب	Laugardalsvöllur National Stadium	ملعب لاوغاردالسفولور		N: 64° 8.610	W: 21° 52.870
127	قرية	Flúðir	قرية فلوندير		N: 64° 08.105	W: 20° 19.496
128	بحيرة حارة	Blue Lagoon	بلو لاقون	اشهر معالم ايسلندا ، البحيرة الحارة الزرقاء ، فندق وكافيهات .. البحيرة تقع خارج نطاق العاصمة وتبعد عنها حوالي الساعة في اتجاه المطار الدولي	N: 63° 52.827	W: 22° 26.858
129	كهف	Stóragjá	كهف ستورجا		N: 65° 38.322	W: 16° 54.631
130	مجسم طائرة قديم	Solheimasandur Plane Wreck	حطام طائرة سولهايم ساندسيك	طائرة أمريكية سقطت في عام 1973م .. نتيجة خطأ من الطيار بسبب نقص الوقود	N: 63° 27.550	W: 19° 21.885
131	محطة توليد الكهرباء	Power Station, Seydisfjörður	محطة الطاقة في سيديسفيورد		N: 65° 14.694	W: 14° 01.827
132	شركة سياحية	ADVENTUREBOX	شركة رحلات	غوص ، كهوف ، مغامرات WWW.ADVENTUREBOX.IS	N: 64° 08.124	W: 21° 52.752
133	نهر	Thjorsa river	نهر ثورسا	على الطريق الدائري الذهبي	N: 63° 55.767	W: 20° 39.983
134	بحيرة	Fiskivatn	بحيرة فيسكفاتان	بحيرة بالقرب من وادي الشلالات السبع .. تحمي باللغة الايسلندية بحيرة السمك	N: 65° 55.892	W: 16° 28.108
135	فوهة كبريتية	Kistufell	كيستيفل		N: 63° 56.090	W: 21° 48.123
136	ينابيع حار	Krisuvik	ينابيع كريسفيك	منطقة ينابيع حارة كبريتية وطين بركاني ساخن	N: 63° 53.752	W: 22° 3.145
137	جبل	Keilir	جبل كيلير	قمة جبلية بارتفاع 391 متر فقط يوفر اطلالة ساحرة	N: 63° 56.501	W: 22° 10.328
138	كهف	Kverkfjöll Ice Cave	كهوف كفاركيبول الجليدية	كهوف اسفل الأنهار الجليدية	N: 64° 42.980	W: 16° 38.603
139	جسر	Midlína - Mid Point	جسر ميدلينا	جسر صغير يفصل ما بين صفيحتين تكتونيتين (أوروبا و أمريكا الشمالية) .. وبمعدل سنوي تقريبا يزداد الانشقاق بمعدل 2.5 سنتم سنويا	N: 63° 51.992	W: 22° 40.556
140	مسجد		مسجد ريكيافيك		N: 64° 8.060	W: 21° 52.558
141	مركز ثقافي		المركز الثقافي الاسلامي في ريكيافيك		N: 64° 07.863	W: 21° 54.912
142	مطعم	Shalimar	مطعم شاليمار الباكستاني - ريكيافيك		N: 64° 08.874	W: 21° 56.430
143	مطعم	Alli Baba	مطعم علي بابا - ريكيافيك		N: 64° 08.869	W: 21° 56.460
144	مطعم	Mandi	مطعم ماندي - ريكيافيك	ملاصق لمطعم علي بابا	N: 64° 08.867	W: 21° 56.460



Twitter: @Travel_Info

SnapChat: Travel_Info

الشلالات في ايسلندا

جمع و إعداد .. خالد العازمي .. أبو يوسف ...

No.	الاسم		معلومات عنه	التقييم (0-10)	الإحداثيات		
					N:	W:	
1	Gullfoss	جولفوس	اجمل واكبر شلال في ايسلندا ومن ضمن افضل عشر شلالات في العالم ، يبعد ساعه ونص من العاصمة ريكيافيك	10	64° 19.514	20° 07.812	
2	Glymur	جليمر	شلال جميل يحتاج مشي ولياقة للوصول له عبر صخور ، ينزل الشلال في وادي ضيق .. وفي الطريق يوجد كهف جميل جدا ومناظر طبيعية لاتصدق	9	64° 23.456	21° 15.082	
3	Skogafoss	سكوغافوس	أحد اشهر واجمل الشلالات في ايسلندا	10	63° 31.742	19° 30.779	
4	Seljalandsfoss	سيلجالاندس فوس	احد اجمل الشلالات في ايسلندا	10	63° 36.958	19° 59.559	
5	Gljúfurárfoss	قلجورافار فوس	شلال جميل بالقرب من شلال سيلجالاندس فوس .. يسقط في جرف ضيق	7	63° 37.254	19° 59.163	
6	Skoga River	نهر سكوغا	نهر سكوغا يتحد من الجبل وفيه العديد من الشلالات وصولاً الى شلال سكوغا فوس الشهير ..	10	63° 32.037	19° 30.423	
7	Bruarfoss	شلال برورافوس	شلال جميل جدا ذو مياه فيروزية صافية بالقرب من شلال جولفوس	10	64° 15.890	20° 31.001	
8	Faxi - Vatnsleysufoss	شلال فاكسي	شلال جميل بالقرب من شلال جولفوس	6	64° 13.551	20° 20.312	
9	Oxarafoss	شلال اوخسارافوس	شلال جميل يقع على الطريق 36 ..	7	64° 15.911	21° 06.967	
10	Aegissufoss	شلال ايسوفوس	شلال جميل يقع بالقرب من بلدة Hella	3	63° 49.162	20° 25.026	
11	Arbaejarfoss	شلال اربيهوفوس	شلال جميل يقع بالقرب من بلدة Hella	3	63° 51.801	20° 20.580	
12	Sjvarfoss	شلال سيفارفوس	شلال على الطريق بالقرب من بلدة Reynivellir	4	64° 21.204	21° 27.166	
13	Thorufoss / Þórufoss	شلال ثورافوس	يقع على الطريق رقم 48 بجانب الطريق	5	64° 15.638	21° 22.237	
14	Tröllafoss	شلال ترالافوس	شلال جميل .. الوصول له بعد الطرق العام عن طريق ترابي	5	64° 12.609	21° 32.194	
15	Gluggafoss/ Merkjárfoss	شلال قلوغافوس		6	63° 43.255	19° 53.591	
16	Kvernufoss	شلال كفيرنوفوس	شلال ضعيف نسبيا وسط مسطحات اللافا الواسعة ، يحتاج مشي للاقدام للوصول له	4	63° 31.088	19° 24.125	
17	Foss a Sidu	شلال فوس اسيدو		4	63° 51.163	17° 50.331	
18	Stjornarfoss	شلال سيجورنافوس		8	63° 48.006	18° 03.635	
19	Haifoss	شلال هاي فوس		10	64° 12.408	19° 40.728	
20	Ofaerufoss	شلال اوفيروفوس	يحتاج للمشي .. جميل جدا	10	63° 57.848	18° 37.010	
21	Fagrifoss	شلال فاغريفوس	شلال بعيد عن الطرق يحتاج للمشي للوصول له .. جميل لعشاق التصوير	10	63° 52.083	18° 14.749	
22	Dynkur / Búðarhálsfoss	شلال بوثرلوسفوس		6	64° 20.423	19° 11.579	
23	Hjalparfoss	شلال هالبارفوس		8	64° 06.870	19° 51.207'	
24	Thjofafoss / Þjófafoss	شلال ثيوفافوس	شلال جميل وسط نهر واسع ، لعشاق التصوير لقرب الشلال من قمة جبلية ساحره	7	64° 03.373	19° 52.092	
25	Gjain	شلالات وادي جاين	عشرات الشلالات الصغيرة في وادي جاين الجميل	10	64° 08.942	19° 44.195	
26	Hengifoss	شلال هنجيفوس	ثالث اعلى شلال في ايسلندا من ناحية الارتفاع ينحدر الماء من ارتفاع 128 متر ..	10	65° 05.718	14° 53.435	
27	Litlanaesfoss	شلال لتلانس فوس	في الطريق الى شلال هنجيفوس .. ويعتبر احد اجمل الشلالات في ايسلندا	10	65° 05.016	14° 53.050	
28	Svartifoss	شلال سفارتفوس	بتقييمي .. اجمل شلال في ايسلندا من ناحية التضاريس وجمال المنظر ويسمى بالشلال الاسود أيضا	10	64° 01.644	16° 58.518	
29	Hundafoss	شلال هوندا فوس	او كما يسمى باللغة الايسلندية شلال الكلاب	8	64° 01.194	16° 58.832	
30	Draugafoss	شلال دريغافوس	الشلال صغير نسبيا	3	66° 01.236	14° 54.720	
31	Fardagafoss	شلال فاردافافوس	شلال على مجرى النهر يقع في بلدة ايغلستاير	4	65° 15.904	14° 22.835	

32	Gufufoss	شلال قوفوفوس	شلال جميل على الطريق بالقرب منه يوجد عدة شلالات ، معنى اسمها هو شلال البخار	9			
33	Úðafoss	شلال افوفوس	بالقرب من Gufufoss (يوجد علامات خشبية باسم الشلالات)	5	N: 65° 14.437	W: 14° 03.32'	
34	Neðri Úðafoss	شلال افوفوس السفلي		5			
35	Rjukandi	شلالات جيوكاندي		6	N: 65° 19.828	W: 15° 04.581	
36	Fremsti Rjukandi	شلال فريمستي جيوكاندي		6	N: 65° 19.841	W: 15° 04.879	
37	Yst-i-Rjukandi	شلال وست أي جيوكاندي		7	N: 65° 19.997	W: 15° 04.758	
38	Dettifoss	شلال ديتيفوس	احد اجمل الشلالات في ايسلندا وثاني اضخم شلال فيها .. زيارته واجب سياحي	10	N: 65° 49.134	W: 16° 22.766	
39	Godafoss / Goðafoss	شلال قودافوس	شلال جميل كبير واسع	9	N: 65° 41.051	W: 17° 32.917	
40	Ketubjorg	شلال كاتيبوريخ	شلال ينحدر باتجاه المحيط مباشرة ..	8	N: 66° 01.985	W: 20° 00.364	
41	Stekkjarfoss	شلال ستكجورفوس	SnapChat: Travel_Info	7	N: 65° 17.902	W: 20° 05.544	
42	Aldeyjarfoss	شلال الديجارفوس		7	N: 65° 20.401	W: 17° 20.338	
43	Hrafnabjargafoss	شلال رافنبيجارفوفوس		7	N: 65° 20.220	W: 17° 20.533	
44	Selfoss	شلال سلفوس		9	N: 65° 48.328	W: 16° 23.186	
45	Hafragilsfoss	شلال هفراجلسفوس		9	N: 65° 49.932	W: 16° 24.007	
46	Urridafoss	شلال يوريدافوس		7	N: 65° 52.388	W: 16° 26.691'	
47	Katlar	شلال كاتلار		8	N: 65° 52.191	W: 16° 25.384	
48	Rettarfoss	شلال ريتارفوس		8	N: 65° 51.276	W: 16° 24.787	
49	Holmafossar	شلال هولمرفوسار		8	N: 65° 53.252	W: 16° 26.879	
50	Hraunfossar	شلال رانفوسار		شلال الدموع .. سلسلة من الشلالات الساحرة	10	N: 64° 42.139	W: 20° 58.673
51	Barnafoss	شلال برنافوس	خواتق مائية وشلال بالقرب من شلال الدموع رانفوسار	10	N: 64° 42.107	W: 20° 58.502	
52	Djupavikurfoss	شلال جيوبيفيك فوس		8	N: 65° 56.131	W: 21° 33.982	
53	Bjarnafoss	شلال بارنافوس	شلال ينحدر من مرتفع ..	8	N: 64° 50.794	W: 23° 24.333	
54	Glanni	شلال قلاني		7	N: 64° 45.219	W: 21° 32.861	
55	Klukkufoss	شلال كليكوفوس	باللغة الايسلندية يعني شلال الساعة	7	N: 64° 51.964	W: 23° 53.195	
56	Svofufoss - Svöðufoss	شلال سفوفوفوس		8	N: 64° 53.718	W: 23° 48.707	
57	De Kerlingarfoss	شلال دي كلنقارفوس		10	N: 64° 53.751	W: 23° 47.925	
58	Baejarfoss	شلال بيجرفوس		8	N: 64° 53.072	W: 23° 43.422	
59	Kirkjufellsfoss	شلال كورجيفول فوس	احد اجمل واروع الشلالات في ايسلندا .. وبالقرب منه قمة جبلية ساحرة .. زيارته واجب سياحي	10	N: 64° 55.563	W: 23° 18.678	
60	Grundarfoss	شلال غورندارفوس	شلال يسقط من مرتفع .. بالقرب من بلدة قراندر فيورد	9	N: 64° 54.639	W: 23° 13.268	
61	Tungudalur	شلالات وادي تونغودالر	مجموعة كبيرة من الشلالات في الوادي	9	N: 66° 03.372	W: 23° 13.881	
62	Waterfall in Fossdalur	شلالات وادي فوسدالور	اسم الوادي يعني وادي الشلالات	9	N: 65° 36.008	W: 23° 32.213	
63	Sigoldufoss	شلال سيغولدوفوس		9	N: 64° 10.236	W: 19° 07.847	
64	Ýrufoss	شلال ايرفوس		6	N: 64° 4.920	W: 20° 59.662	
65	Folaldafoss	شلال فولالدافوس		7	N: 64° 48.336	W: 14° 33.498	
66	Sveinstekksfoss	شلال سفاينستيكفوس		7	N: 64° 45.222	W: 14° 28.888	
67	Dynjandisfoss	دانتجانديس فوس		7	N: 65° 44.192	W: 23° 12.513	
68	Hauptungfoss	شلال هولافتقوفس		7	N: 64° 15.187	W: 20° 31.002	
69	Urriðafoss	شلال اوريدافوس	شلال في نهر ثيورسا على الطريق الدائري رقم 1	5	N: 63° 55.483	W: 20° 40.503	



Twitter: @Travel_Info

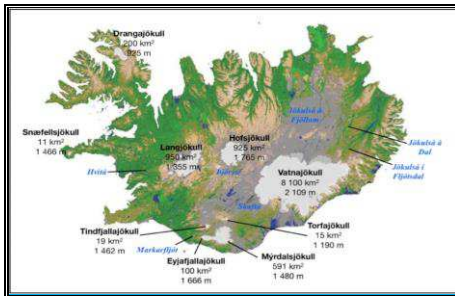


البراكين في آيسلندا

SnapChat: Travel_Info

جمع و إعداد .. خالد العازمي .. أبو يوسف ...

No.	الاسم		ارتفاع البركان / متر	آخر ثوران (ميلادي)	معلومات عنه	الإحداثيات		
						N:	W:	
1	Askja	بركان اسكجا	1516	1961		N: 65° 02.778	W: 16° 44.568	
2	Bárðarbunga	بركان بارثوبانغا	2005	2015	بركان تحت الجليد	N: 64° 38.413	W: 17° 31.674	
3	Brennisteinsfjöll	بركان بريناستين فيول	625	1341	بركان تحت التله ..	N: 63° 55.384	W: 21° 48.752	
4	Eldfell	بركان الدفيل	279	1973	الدفيل هو بركان على جزيرة هيماي ويرتفع البركان حوالي 200 متر عن مستوى سطح البحر و تجدر الإشارة إلى أن آخر ثوران للبركان كان في عام 1973.	N: 63° 25.951	W: 20° 14.925	
5	Eldgjá	بركان ابلدقا	800	934	الاسم يعني وادي النار	N: 63° 57.953	W: 18° 36.424	
6	Eyjafjallajökull	بركان إيفيالاايوكل	1666	2010	البركان الشهير الذي عطل الملاحة الجوية في أوروبا في عام 2010	N: 63° 37.723	W: 19° 38.119	
7	Fremrinámur	بركان فريميرنامر	939	قبل 800 الميلاد		N: 65° 25.906	W: 16° 38.864	
8	Grímsnes - Kerio	بركان كيريو - قرميسنس	214	قبل 3500 الميلاد		N: 64° 02.504	W: 20° 53.200	
9	Grímsvötn	بركان جريمسفونت	1725	2011	احد احداث البراكين التي انفجرت بعام 2011	N: 64° 23.936	W: 17° 23.202	
10	Hekla		1491	2000	احد اكثر البراكين النشطة في آيسلندا	N: 63° 59.503	W: 19° 40.042	
11	Hengill	بركان هينغل	803	N.A	تتصاعد الابخره منه احيانا	N: 64° 10.974	W: 21° 19.923	
12	Herðubreið		1682	N.A	جبل وبركان .. يوجد في القمة فوهه	N: 65° 10.564	W: 16° 20.919	
13	Hofsjökull	هافسجوكول	1782	N.A	بركان اسفل الكتلة الجليدية هافسجوكول	N: 64° 48.363	W: 18° 47.709	
14	Hverfjall	هفرفجال	420	قبل 500 الميلاد		N: 65° 36.385	W: 16° 53.582	
15	Hveravellir	هافيرافيير	1360	950	ينابيع هافيرافيير	N: 64° 51.970	W: 19° 33.219	
16	Jólnir	بركان يلنور - تحت البحر	70 تحت البحر	1966		N: 63° 17.734	W: 20° 38.519	
17	Katla		1512	1918	بركان اسفل الكتلة الجليدية ميردالسجوكول	الكتلة الجليدية ميردالسجوكول		
18	Kerlingarfjöll	كيرلنقارفيول	1488	N.A	بركان قمة جبل كيرلنقارفيول	N: 64° 38.538	W: 19° 14.691	
19	Kollóttadyngja	بركان كولتادنجي	1177	N.A		N: 65° 13.141	W: 16° 32.858	
20	Krafla	بركان كرافلا	650	1984	بالقرب من محطة توليد الطاقة في كرافلا .. بقعه من الالفا تغطي المنطقة ومجموعة فوهات براكين .. وتعتبر منطقة بركانية نشطة	N: 65° 43.728	W: 16° 47.494	
21	Krýsuvík	بركان كريسفيك	379	1340		N: 63° 53.646	W: 22° 03.086	
22	Laki / Lakagígar	صدوع لامي البركانية	1725	1783	احدر اكثر البراكين دموية في تاريخ آيسلندا .. اذ استمر لمدة 18 شهر مستمر وخلالها بث العديد من الغازات السامة والتي يقال انها قتلت 50% من الحيوانات في آيسلندا .. وهو عبارة عن تصدع بركاني وليس فوهه	N: 64°04.041	W: 18° 14.846	
23	Torfajökull	قمة جبل و بركان تروفاجوكول	1259	1477		N: 63° 54.999	W: 19° 10.006	
24	Tungnafellsjökull	تتيفيلس جوكول	1535	N.A	بركان اسفل الكتلة الجليدية تتيفيلس جوكول	الكتلة الجليدية تتيفيلس جوكول		
25	Vatnafjöll	قمة جبل و بركان فاتنافجول	1235	750		N: 63° 55.972	W: 19° 35.941	
26	Hverfjall	هيفرفجال	N.A	N.A		N: 65° 36.385	W: 16° 53.582	



الأنهار والكتل الجليدية في آيسلندا

SnapChat: Travel_Info

Twitter: @Travel_Info



جمع و إعداد .. خالد العازمي .. أبو يوسف

No.	الاسم	معلومات عنه	الإحداثيات		
1	Eyjafjallajökull إيفيالاياوكول	اصغر نهر متجمد في آيسلندا وتغطي الكتلة الجليدية أحد البراكين على ارتفاع 1651 متر ..	N: 63° 37.723	W: 19° 38.119	
2	Vatnajökull الكتلة الجليدية فاتناجوكول	أكبر الكتل الجليدية في آيسلندا ومنها تتفرع العديد من الأنهار الجليدية الساحرة	N: 64° 24.981	W: 16° 47.501	
3	Langjökull الكتلة الجليدية لانجوكول		N: 64° 39.022	W: 20° 10.221	
4	Hofsjökull الكتلة الجليدية هافسجوكول	ثالث أكبر كتلة جليدية في آيسلندا وتحوي العديد من الكهوف الجليدية	N: 64° 48.363	W: 18° 47.709	
5	Myrdalsjökull الكتلة الجليدية ميردالسجوكول		N: 63° 38.485	W: 19° 08.715	
6	Drangajökull الكتلة الجليدية درانجاجوكول		N: 66° 08.864	W: 22° 14.158	
7	Tungnafellsjökull الكتلة الجليدية تنيفيلس جوكول	أحد أصغر الكتل الجليدية في آيسلندا	N: 64° 44.960	W: 17° 54.584	
8	Þórisjökull - Thorisjökull الكتلة الجليدية ثورس جوكول		N: 64° 32.363	W: 20° 41.879	
9	Eiríksjökull الكتلة الجليدية إيركس جوكول	أحد أصغر الكتل الجليدية في آيسلندا	N: 64° 46.217	W: 20° 24.072	
10	Þrándarjökull الكتلة الجليدية ثراندر جوكول		N: 64° 41.824	W: 14° 54.674	
11	Tindfjallajökull الكتلة الجليدية تندفالا جوكول		N: 63° 47.088	W: 19° 35.047	
12	Torfajökull الكتلة الجليدية تورفا جوكول		N: 63° 53.877	W: 18° 59.820	
13	Snæfellsjökull الجبل الجليدي سنيفيلس جوكول	قمة جبلية تغطيها الثلوج طوال السنة أيضا	N: 64° 48.272	W: 23° 46.541	
14	Breiðamerkurjökull - Breidamerkurjökull النهر الجليدي برايداميركر جوكول		N: 64° 05.441	W: 16° 19.465	
15	Svínafellsjökull النهر المتجمد سفيناقلس جوكول		N: 63° 59.868	W: 16° 52.259	
16	Skaftafellsjökull النهر الجليدي سكاقتافلس جوكول		N: 64° 01.554	W: 16° 54.798	
17	Sólheimajökull النهر الجليدي سولهايم جوكول	نهر متجمد جميل يمكنك المشي عليه .. الإحداثيات لمواقف السيارات بالقرب من القلبيسر	N: 63° 31.956	W: 19° 22.169	
18	Öræfajökull الجبل الجليدي أوريفاجوكول		N: 63° 58.922	W: 16° 39.035	
19	Kvíarjökull النهر المتجمد كفيار جوكول		N: 63° 56.737	W: 16° 29.045	
20	Fjallsárlón البحيرة الجليدية فيرسالورن		N: 64° 00.954	W: 16° 22.491	
21	Fjallsjökull النهر المتجمد فيرسجوكول		N: 64° 01.277	W: 16° 25.070	
22	Hoffellsjökull النهر المتجمد هافلسجوكول		N: 64° 25.431	W: 15° 25.457	
23	Flaajökull النهر المتجمد فلاجوكول		N: 64° 20.187	W: 15° 34.133	
24	Heinabergsjökull النهر المتجمد هاينابيركس جوكول		N: 64° 17.732	W: 15° 41.697	
25	Skeidararjökull النهر المتجمد سكيذارار جوكول		N: 64° 02.108	W: 17° 13.315	
26	Öxarfellsjökull النهر المتجمد أوكسارفلس جوكول		N: 64° 35.841	W: 15° 13.607	
27	Norðurtungnajökull النهر المتجمد نورثونتاجوكول		N: 64° 34.511	W: 15° 19.064	
28	Austurtungnajökull النهر المتجمد أسترنتاجوكول		N: 64° 33.038	W: 15° 18.603	
29	Lambatungujökull النهر المتجمد لامبيتناجوكول		N: 64° 29.743	W: 15° 19.027	