



ترافيل ديف
دروس ونصائح سياحية

www.traveldiv.com

فاتنة جبال الالب

هيئة السياحة السويسرية - اضطلونا

مكتب الاستعلامات - اضطلونا

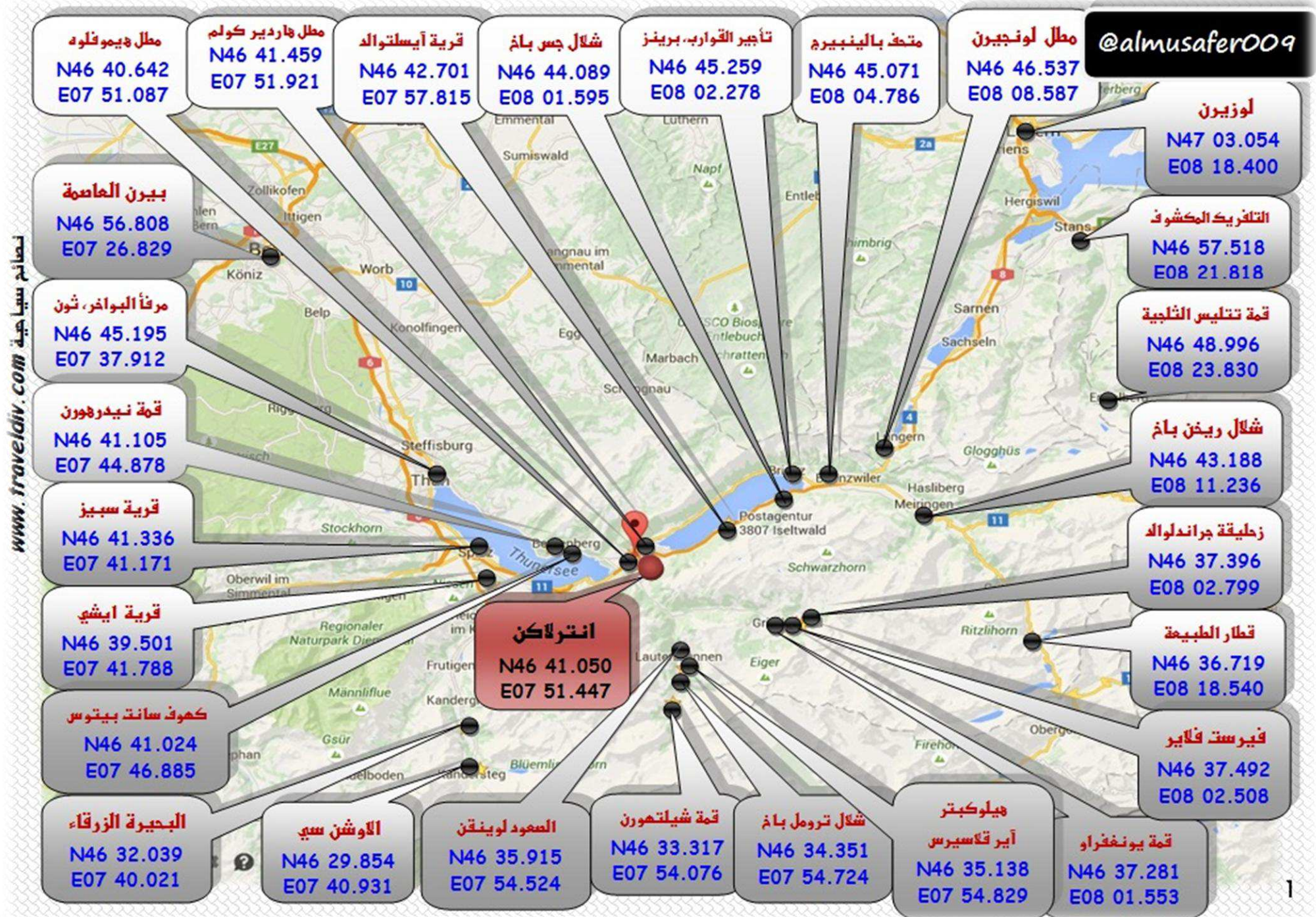
Interlaken - Switzerland

إعداد / عبدالله الكثيري

المسافرون الى اوروبا

@ALMUSAFER009





بخصوص القطارات والباصات لمن لا يملك سيارة تم ذكر اسم اقرب المحطات للأنشطة والبرامج من **فوقل مابس** ويمكن التوجه لاقرب محطة من الفندق والسؤال عن رقم القطار او الباص بناءً على اسم محطة الوصول والمذكورة هنا في هذا الجدول ، كما يمكن التوجه لمكتب المعلومات في سنتر القرية فهو بمثابة المستشار لآخذ ارقام الباصات والقطارات و انصح بأخذ كتيبات ومجلات ارشادية من نفس المكتب.

الملاحظات	المحطة الاقرب	الاسعار والاوقات	الاحداثية	Place	المكان
جميع الاحداثيات الثلاث هي لأقرب المواقع من السنتر والحديقة الاولى مواقع بجوار الحديقة مباشرة الثانية مواقع فندق ميتربول الثالثة مواقع ارضية لنفس الحديقة			N46 41.198 E07 51.499 N46 41.180 E07 51.358 N46 41.050 E07 51.447	Interlaken	انترلاكن
يمكن الحصول على جميع الانشطة والبرامج والكتيبات من نفس المكتب وموقعه اسفل فندق ميتربول بجوار الحديقة	في نفس السنتر من 8 صباحاً الى 6 مساءً		N46 41.147 E07 51.383	tourist information Interlaken	مكتب الاستعلامات
من اجمل مطلات انترلاكن اطلالة على انترلاكن وبحيرتي ثون وبرينز احداثية اقرب مواقع للمطل N46 41.411 E07 52.040	قطار Interlaken Ost باص Interlaken Ost	من ابريل الى اكتوبر من 8 صباحاً حتى 6 مساءً الكبار 25 فرنك الاطفال (6-15) 15 فرنك تحت 6 سنوات مجاناً	N46 41.459 E07 51.921	Harder Kulm	مطل هاردبير كولم
حديقة الغموض أسرار الكرة الأرضية في ستة أجنحة خاصة ومثيرة يوجد عروض جذابة وخاصة للأطفال	باص Matten b. I., Jungfrau Park	مفتوح يومياً من 11 صباحاً حتى 6 مساءً من مايو حتى 18 اكتوبر الكبار 40 فرنك الاطفال حتى 15 سنة 22 فرنك	N46 40.933 E07 52.807	Jungfraupark Interlaken	حديقة يونغفراو
بجوار محطة انترلاكن الغربية وقريب جداً من السنتر	باص Interlaken, Heimwehfluhbahn	من 10 صباحاً الى 5 مساءً من 3 ابريل الى 25 اكتوبر الكبار 23 فرنك الاطفال (6-16) 14 فرنك	N46 40.642 E07 51.087	Heimwehfluh	مطل هيمو فلوه
الصعود اما بالعربة من الاسفل بجوار بحيرة ثون الى قرية بيننبرج ثم بالتلفريك الى الاعلى او الذهاب بالسيارة الى قرية بيننبرج ثم الصعود بالتلفريك الى القمة	باص Beatenbucht	من 18 ابريل الى 8 نوفمبر (التلفريك) - الكبار 16.40 الاطفال (6-16) 8.20 (العربة) - الكبار 52 فرنك الاطفال (6-16) 26 فرنك	الصعود بالعربة من بحيرة ثون N46 41.108 E07 44.872 التلفريك من قرية بيننبرج N46 41.448 E07 45.871	Niederhorn	قمة نيدرهورن

مرقأ البواخر (برينز) باس Interlaken Ost	تأجير القوارب (برينز) باس Brienz BE, Bahnhof	مرقأ البواخر (برينز) N46 41.478 E 07 52.188	مرقأ تأجير القوارب الكهربائية N46 45.259 E08 02.278	Brienz Lake	بحيرة برينز
حديقة ثون (شاداو) باس Thun, Scherzligen/Schadau	مرقأ البواخر (ثون) باس Thun, Bahnhof	مرقأ البواخر (ثون) N46 45.241 E07 37.866	حديقة ثون (Schadau Park) بجوار المرقأ على الاحداثية N46 44.844 E07 38.117	Thun lake	بحيرة ثون
تبعد 9 كيلو عن انترلاكن	باس Beatushöhlen	من 21 مارس الى 1 نوفمبر يومياً من 9.30 الى 5 مساءً الكبار 18 فرنك الاطفال من (6 - 16) 10 فرنك	N46 41.024 E07 46.885	St Beatus	كهوف سان بيتوس
في قرية برينز يبعد 17 كيلو عن انترلاكن	قطار Brienz BRB باس Brienz BE, Bahnhof	من 6 يونيو الى 25 اكتوبر من 8.30 الى 5.30 مساءً الكبار 84 فرنك الاطفال (6 - 15) 42 فرنك	N46 45.303 E08 02.198	Brienz Rothorn bahn	القطار البخاري قمة روثورن
عبارة عن قرية ومنازل حقبقة قديمة جداً من خلالها يمكن مشاهدة الحياة الريفية السويسرية قديماً	باس Ballenberg West, Museum	من 11 ابريل الى 31 اكتوبر يومياً من 10 صباحاً الى 5 مساءً الكبار 22 فرنك الاطفال (6 - 16) 11 فرنك	N46 45.071 E08 04.786	Ballenberg live museum	متحف بالينبيرج
يبعد 28 كيلو عن انترلاكن والطريق له يهر بالقرب من متحف بالينبيرج	قطار Meiringen Alpbach باس Willigen, Klinik Reichenbach	من 2 مايو الى 11 اكتوبر من 9 الى 5.30 مساءً الكبار 10 فرنك الاطفال (6 - 16) 8 فرنك التذاكر مع خوانق نهر الآر الكبار 15 فرنك الاطفال من (6 - 16) 11 فرنك	N46 43.188 E08 11.236	ReichenbachFall	شلال ريخن باخ
يبعد عن شلال ريخن باخ كيلو ونصف الكيلو	قطار Aareschlucht West باس Aareschlucht Ost	من 3 ابريل الى 1 نوفمبر من 8.30 الى 5.30 مساءً الكبار 8.50 فرنك الاطفال من (6 - 16) 5 فرنك اقل من 6 سنوات مجاناً	N46 43.191 E08 12.286	Aare Gorge	خوانق نهر الآر بالقرب من ريخن باخ

<p>مُطل على بحيرة ثون وعلى انترلاكن</p>	<p>قطار Mülenen باص Mülenen, Bahnhof</p>	<p>من 18 ابريل الى 15 نوفمبر من 8.30 الى 5.30 مساءً الكبار 55 فرنك الاطفال (6-16) 27.50 فرنك</p>	<p>N46 38.363 E07 41.431</p>	<p>Niesen-Bahn</p>	<p>قمة نيسن</p>
<p>مدة الجولة 75 دقيقة للحجز 0041 78 845 56 99</p>	<p>باص Bönigen, See</p>	<p>من مايو الى اكتوبر الكبار 99 فرنك الاطفال حتى 16 سنة 69 فرنك الاسرة 2 بالغين + 2 اطفال 299 فرنك</p>	<p>N46 41.331 E07 53.859</p>	<p>Jetboat Interlaken</p>	<p>قوارب الجت بوت السريعة</p>
<p>ويبعد 14 كيلو عن انترلاكن ويطل على بحيرة برينز يوجد مكان للشواء</p>	<p>باص Brienz BE, Abzw. Giessbach</p>	<p>الوصول للشلال بالسيارة مجاناً والاحداثية خاصة بمواقف الشلال ويمكن الوصول الى الشلال من مرفأ في البحيرة الى مرفأ الشلال ثم صعود العربة الجبلية الى الاعلى</p>	<p>N46 44.089 E08 01.595</p>	<p>Giessbach Falls</p>	<p>شلالات جس باخ</p>
<p>من اجمل الاودية التي يمكن ان تشاهدها يبعد عن انترلاكن 12 كيلو الاحداثية لشلال ستوباخ في نفس الوادي</p>	<p>قطار Lauterbrunnen, Bahnhof باص Lauterbrunnen, Dorf</p>		<p>N46 35.533 E07 54.472</p>	<p>Lauterbrunnen</p>	<p>وادي لوتربرونن</p>
<p>في وادي لوتربرونن ويبعد عن انترلاكن 16 كيلو</p>	<p>باص Stechelberg, Sandbach</p>	<p>من 1 ابريل حتى نهاية اكتوبر من 9 صباحاً الى 5 مساءً الكبار 11 فرنك الاطفال 4 فرنكات</p>	<p>N46 34.351 E07 54.724</p>	<p>Trümmelbach Falls</p>	<p>شلالات ترومل باخ</p>
<p>من اشد سلك الحديد المعلقة انحداراً في اوروبا يصعد بك الى الاعلى حيث توجد بحيرة وسد جيلمرسي يبعد 50 كيلو عن انترلاكن</p>	<p>باص Handegg, Gelmerbahn</p>	<p>من 6 يونيو الى 18 اكتوبر من 9 صباحاً الى 5 مساءً الكبار 32 فرنك الاطفال من (6-16) 12 فرنك</p>	<p>N46 36.719 E08 18.540</p>	<p>Gelmer-Bahn</p>	<p>قطار الطبيعة</p>
<p>قمة جيمس بوند</p>	<p>باص Stechelberg, Post</p>	<p>من ابريل الى اكتوبر من 7.30 الى 4.30 مساءً الكبار 102 فرنك الاطفال من (6-15) 51 فرنك</p>	<p>N46 33.317 E07 54.076</p>	<p>Schilthorn</p>	<p>قمة شيلتهورن</p>

<p>جولات بالهيلوكبتر</p> <p>في وادي لوتربرونن وتبعد عن انترلاكن مسافة 14 كيلو</p>	<p>باص Lauterbrunnen, Helipor</p>	<p>13 دقيقة 195 فرنك للشخص 20 دقيقة 260 فرنك للشخص 30 دقيقة 420 فرنك للشخص خصم 30% من (2 - 12) سنة</p>	<p>N46 35.138 E07 54.829</p>	<p>Air - glaciers</p>	<p>مدرج الطيران أير فليسايرس</p>
<p>القريبة بدون سيارات والصعود لها من محطة القطار بوادي لوتربرونن الاحداثية لمواقف محطة القطار</p>	<p>القريبة بدون سيارات والصعود لها بالقطار من وادي لوتربرونن التذكرة 13.60 فرنك</p>		<p>N46 35.915 E07 54.524</p>	<p>Wengen</p>	<p>قريبة وينغن</p>
<p>الاحداثية للصعود لها من جرابيندلوالد اما الصعود لها من وادي لوتربرونن على الاحداثية التالية N46 35.913 E07 54.523</p>	<p>قطار Grindelwald Grund باص Grindelwald Grund</p>	<p>تعمل طوال العام الكبار 184 فرنك الاطفال (6-16) مجاناً مع الوالدين الاطفال تحت 6 سنوات مجاناً</p>	<p>N46 37.281 E08 01.553</p>	<p>Jungfrauoch</p>	<p>قمة يونغفراو</p>
<p>20 كيلو عن انترلاكن في جراندلوالد يوجد تذكرتين الاولى للقمة والثانية للقمة والزحليقة الهوائية</p>	<p>باص Grindelwald, Firstbahn</p>	<p>1 يناير - 5 يونيو من الساعة 12 الى 4 مساءً من 6 يونيو الى 25 اكتوبر من الساعة 10 الى 4.30 مساءً الكبار القمة فقط 27 فرنك القمة والزحليقة 71 فرنك الاطفال القمة فقط 19 فرنك القمة والزحليقة 41 فرنك</p>	<p>N46 37.492 E08 02.508</p>	<p>First Flieger Grindelwald</p>	<p>الزحليقة الهوائية قمة فيرست فلاير</p>
<p>في جراندلوالد تبعد اقل من كيلو عن الزحليقة الهوائية فيرست فلاير</p>	<p>باص Grindelwald, Pfingsteggbahn</p>	<p>من 9 مايو الى 18 اكتوبر من 10.30 الى 6 مساءً الكبار 24 فرنك الاطفال 12 فرنك</p>	<p>N46 37.396 E08 02.799</p>	<p>Pfingstegg Grindelwald</p>	<p>زحليقة فينقستيج</p>

10 كيلو عن انترلاكن باس Iseltwald, Dorfplatz			N46 42.701 E07 57.815	Iseltwald	آيسلتوالد
30 كيلو عن انترلاكن باس Aeschi b. Spiez, Post			N46 39.501 E07 41.788	Aeschi	بلدة ايشي
20 كيلو عن انترلاكن باس Spiez, Schiffstation			N46 41.336 E07 41.171	Spiez Castle	بلدة سبيز
38 كيلو عن انترلاكن يوجد حديقة للشواء	باس Blausee BE	مفتوح على مدار السنة من 9 الى 5 مساءً الكبار 5 فرنكات الاطفال (6-16) فرنكين	N46 32.039 E07 40.021	Blausee	البحيرة الزرقاء
تبعد 46 كيلو متر عن انترلاكن وموقعها بعد بحيرة البلوسي ب 6 كيلومترات يوجد زحليقة صيفية بالاعلى و الصعود للبحيرة والزحليقة بالتلفريك	قطار Kandersteg باس Kandersteg, Talstat. Oeschinen	من 9 مايو الى 25 اكتوبر من 8 الى 6 مساءً الكبار 21 فرنك الاطفال من (6-16) 13 فرنك	N46 29.854 E07 40.931	Oschinensee	بحيرة الاوشن سي
من اجمل المطلات التي يمكن ان تشاهدها يبعد 30 كيلو عن انترلاكن باتجاه لوزيرن			N46 46.537 E08 08.587	Lungern	مطل لونغيرن
تبعد 67 كيلو عن انترلاكن الاحداثية لمواقف بجوار الجسر الخشبي	قطار Luzern باس Luzern, Bahnhof		N47 03.048 E08 18.416	Luzern	لوزيرن

<p>يبعد عن انترلاكن 65 كيلو وبالقرب من لوزيرن وقمة تتليس</p>	<p>قطار Stans باص Stans, Bahnhof</p>	<p>من 8.30 الى 6 مساءً من 11 ابريل الى 15 نوفمبر الكبار 74 فرنك الاطفال (6-16) 18.50 فرنك</p>	<p>N46 57.518 E08 21.818</p>	<p>Cabrio Stanserhorn</p>	<p>التلفريك المكشوف</p>
<p>في قرية انجلبيرج تبعد 85 كيلو عن انترلاكن وبالقرب من لوزيرن</p>	<p>قطار Engelberg باص Engelberg, Titlisbahn</p>	<p>مفتوح طوال السنة من الساعة 8.30 الى 4.30 مساءً الكبار 89 فرنك الاطفال (6-15) 44.5 فرنك اقل من 6 سنوات مجاناً</p>	<p>N46 48.996 E08 23.830</p>	<p>Engelberg Titlis</p>	<p>قمة تتليس الثلجية</p>
<p>الجولة البانورامية لقمة بيلاتوس ركوب الباخرة من لوزيرن الى محطة البن شستاد والعود بالقطار المسنن الى اعلى القمة ثم النزول بالتلفريك من الجهة الاخرى للقمة الى محطة كرينز واستقلال الباص الى لوزيرن</p>	<p>قطار Alpnachstad باص (البن شستاد) Alpnachstad, Bahnhof باص (كرينز) Kriens, Pilatus- Bahnen</p>	<p>من منتصف مايو الى 22 نوفمبر من الساعة صباحاً 8.30 الى 5 مساءً الكبار 72 فرنك الاطفال 36 فرنك الرحلة البانورامية الكبار 106 فرنك الاطفال 54 فرنكاً</p>	<p>الصعود لها بالقطار المسنن من محطة البن شستاد N46 57.311 E08 16.635 الصعود لها بالتلفريك من محطة كرينز N47 01.836 E08 16.655</p>	<p>Mount Pilatus</p>	<p>قمة بيلاتوس</p>
<p>تبعد عن انترلاكن 100 كيلو وقريبة من لوزيرن مسافة 25 كيلو يمكن الصعود لها من محطة ويجيز بالتلفريك الى محطة كالتباد ثم بالقطار المسنن الى اعلى القمة ويمكن الصعود لها من فيتنزاو بالقطار المسنن مباشرة *يوجد رحلات لها بالعبارة موقعها قريب من الجسر الخشبي بلوزيرن</p>	<p>قطار Vitznau باص Weggis, Seilbahn باص Vitznau, Station باص Arth-Goldau, Bahnhof</p>	<p>من 9 مارس الى 30 نوفمبر الكبار 68 فرنك الاطفال من (6-16) مجاناً مع كل شخص بالغ في يوليو واغسطس الرحلة البانورامية من لوزيرن بالعبارة الى محطة ويجيز او فيتنزاو 113 فرنك</p>	<p>محطة ويجيز (Weggis) N47 02.027 E08 26.462 محطة فيتنزاو (Vitzna) N47 00.553 E08 28.974 محطة آرث قولداو (Arth-Goldau) N47 02.957 E08 32.942</p>	<p>Rigi kulm</p>	<p>قمة ريجي</p>
<p>172 كيلو عن انترلاكن الطريق لها يمر بالقرب من زيورخ والتي تبعد عنها مسافة 50 كيلو</p>	<p>قطار Neuhausen, Schloss Laufen am Rheinfall باص Schloss Laufen, Rheinfall</p>	<p>القوارب من ابريل الى اكتوبر من 9.30 الى 6.30 مساءً الشلال مفتوح طوال السنة الوصول للشلال عبر مواقف السيارات مجاناً هناك قوارب تصل الى اقرب نقطة للشلال وقبعتها 8 فرنكات للشخص</p>	<p>N47 40.666 E08 36.567</p>	<p>Rhine Falls</p>	<p>شلالات الراين</p>

120 كيلو عن انترلاكن يوجد طريقين للوصول لها من انترلاكن الاقصر مسافة وزمناً هو الطريق A8 ويمر بمدينة لوزيرن	قطار Zürich Stadelhofen باص Zürich, Helmhaus		N47 22.171 E08 32.508	Zurich	زيورخ
60 كيلو عن انترلاكن الاحداثية لمواقف المدينة القديمة في بيرن احداثية حديقة الحيون ببيرن N46 56.029 E07 26.910	باص Bern, Ka-We-De		N46 56.808 E07 26.829	Bern	ببرن العاصمة
تبعد عن انترلاكن 115 كيلو الاحداثية لمحطة القطار (تاش) القريبة بدون سيارات والصعود لها بالقطار يوجد طريقتين للذهاب الى زيرومات اما بالسيارة مباشرة الى محطة تاش او الانتقال بالسيارة وتحملها على القطار من محطة كندرستيج القريبة جداً من بحيرة الاوشن سي وشق الجبل الى محطة جوبنستين وبعدها الانطلاق بالسيارة الى محطة تاش وهي اخر محطة قبل الصعود لزيرومات	قطار Tasch	نقل السيارة بالقطار من محطة كندرستيج (kandersteg) الى محطة جوبنستين (Goppenstein) تكلف 27 فرنك في ربع ساعة الصعود بالقطار الى زيرومات من محطة تاش (Tasch) الكبار 16.40 فرنك الاطفال (6-16) 8.20 فرنك الاطفال اقل من 6 مجاناً	N46 04.151 E07 46.598	Zermatt	زيرومات
تبعد عن انترلاكن 190 كيلو باتجاه الشرق وعلى نفس المسار للمتجهين الى زيلاسمي او العكس ويمكن ان تكون نقطة راحة ليوم واحد ما بين انترلاكن وزيلاسمي الاحداثية هي للمواقف القريبة من بيت هايدي	باص Maienfeld, Bahnhof	من 15 مارس الى 15 نوفمبر من 10 صباحاً الى 5 مساءً الكبار 7.80 فرنك الاطفال 3 فرنكات	N47 01.030 E09 32.635	Maienfeld	ماينفيلد
قمة ممتعة وفيها عدة نشاطات منها الزليقة الصفية وباص الثلج وعربة الكلاب تبعد عن انترلاكن 70 كيلو	باص Col du Pillon	من 4 مايو الى 11 اكتوبر من 10 صباحاً الى 5 مساءً الكبار 79 - الاطفال 40	N46 21.246 E07 12.386	Glacier 3000	قمة فلاسبير 3000 الثلجية
قرية بروك يبعد 80 كيلو عن انترلاكن	قطار Broc-Fabrique باص Gruyères, gare	مقتوم طوال السنة من 10 صباحاً الى 5 مساءً الكبار 12 - الاطفال اقل من 16 مجاناً	N46 36.400 E07 06.477	Cailler-Nestlé-Broc	مصنع نستله للشكولاته
قرية غريبير (5 كيلو عن بروك) يبعد 85 كيلو عن انترلاكن	قطار Gruyères باص Broc, bif.Botterens	من مايو الى اكتوبر من 9 صباحاً الى 7 مساءً الكبار 7 - العائلة 12 فرنك	N46 34.953 E07 04.344	Mison du Gruyeres	مصنع الجبن في غريبير

برامج يومية مقترحة لانترلاكن وضواحيها

مع الصور والروابط التفاعلية من قوقل مابس



✚ ارجوا فتح الروابط من الكمبيوتر لرؤية جميع النقاط حيث ان الهاتف المحمول لايعطي سوا نقطتي البداية والنهاية فقط

✚ تم عمل هذه البرامج حسب وجهة نظري الشخصية وليس الزاما التقيد بها كما هي.

✚ تم عمل وترتيب هذه البرامج بحسب القرب من بعض وبحسب المسار والاتجاه والوقت ولم يتم ترتيبها بالايام حيث تم ترك حرية اختيار الايام للشخص نفسه

وحسب مايراه مناسب له وليومه وهي قابله للتعديل اما بالحذف او الاضافة او كلاهما.

✚ يمكن قضاء ماتبقى من اليوم في السنتر او الجلوس في احد المقاهي هناك او يمكن الجلوس على بحيرة برينز او ثون او اخذ جولة على القرى المحيطة بها مثل سبيز وthon وايسلنوالد

**

✚ تم ذكر قمة يونغفراو وقمة نتليس الثلجيتين كلاً منها في يوم، يفضل اختيار واحدة منها فقط حيث ان الهدف هو الثلج وهو موجود في كلا القمتين

✚ وهذه مقارنة بسيطة بين كلى القمتين :-

يونغفراو

❖ الوصول لها من محطة جراندلوالد او لوتربرون ويستغرق الوصول لها صعوداً مايقارب الساعتين بالقطار

❖ تكلفة الصعود لها (184 فرنك) ونصف المبلغ لحاملي السويس باس او السويس هاف

❖ الارتفاع الشاهق لها وشدة انخفاض درجات الحرارة ربما يسبب مشاكل لمن يعانون من ضيق التنفس

نتليس

❖ الوصول لها بالتلفريك يستغرق نصف ساعة تقريباً عبر ثلاث مراحل اخر مرحلة منها عبر اول تلفريك دوار في العالم

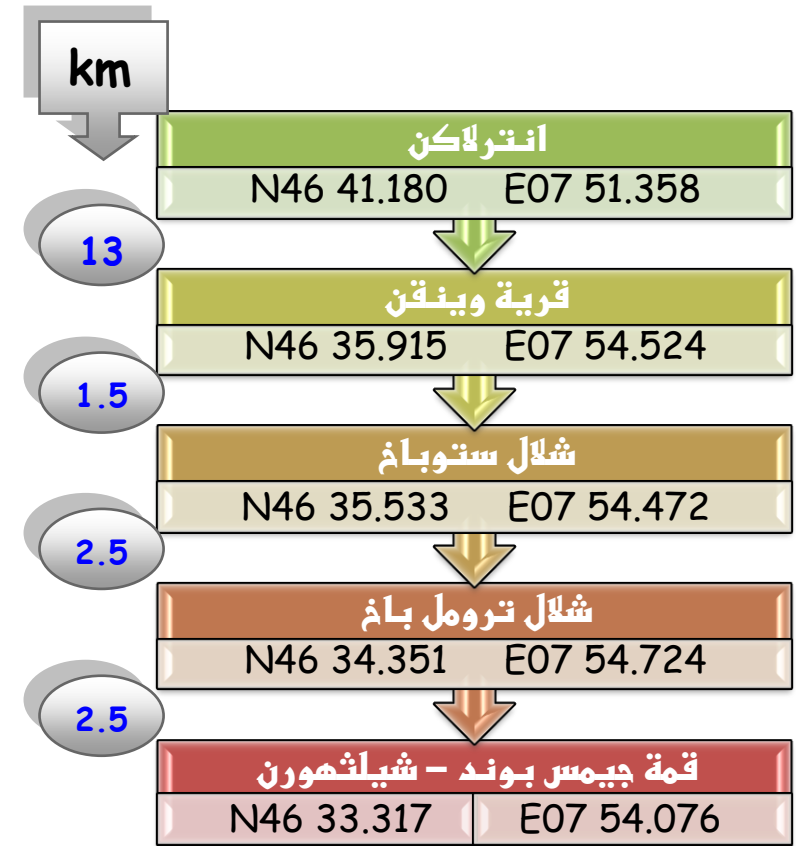
❖ تكلفة الصعود لها (89 فرنك) ونصف المبلغ لحاملي السويس باس او السويس هاف



km	Location	N46	E07
	انترلاكن	41.180	51.358
6.5	كهوف سان بيتوس	41.024	46.885
3	قمة نيدرهورن	41.108	44.872
14	جولة بالباخرة في بحيرة ثون	45.241	37.866
1	حديقة ثون (شاداو بارك)	44.844	38.117

للإطلاع على الخريطة من قوقل مابس (خريطة تفاعلية)

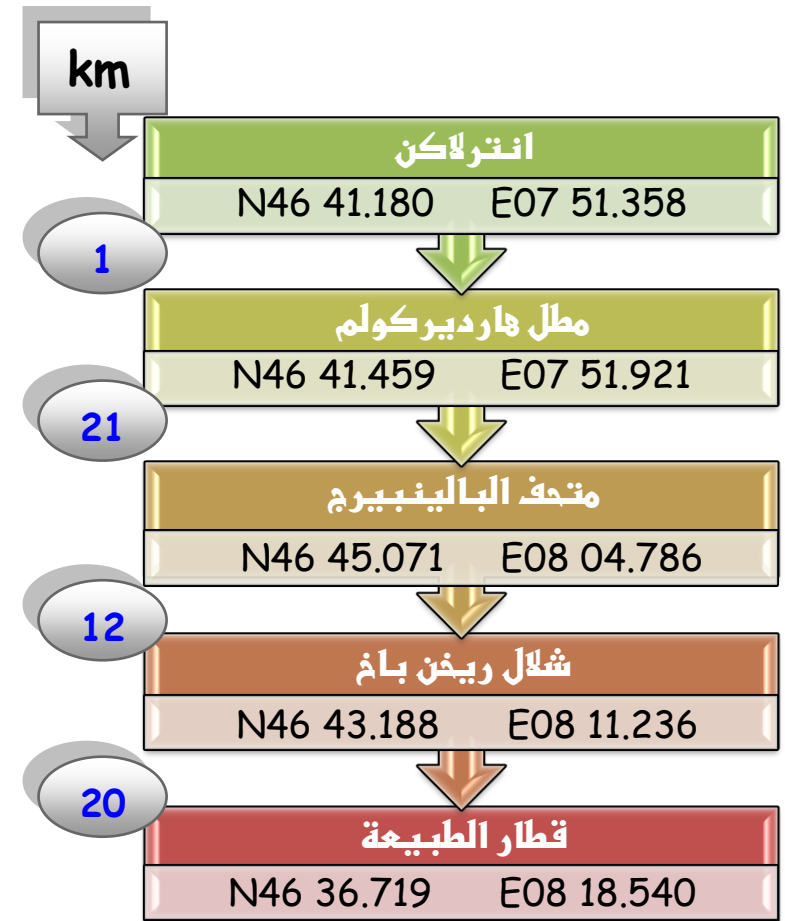
اضغط هنا



للإطلاع على البرنامج من قوقل مابس (خريطة تفاعلية)

[اضغط هنا](#)

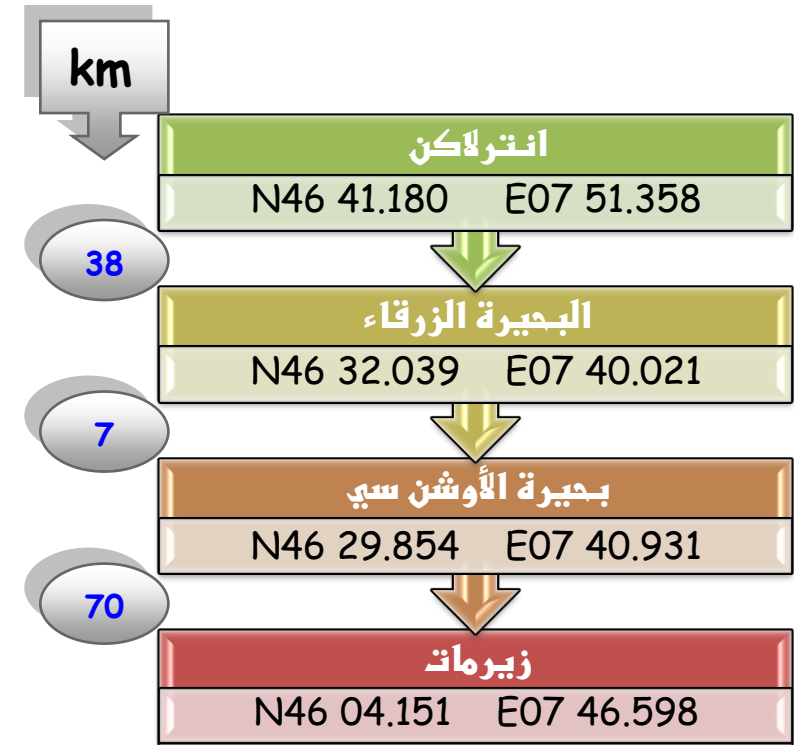
في حال وقع الاختيار على قمة يونغفراو عوضاً عن قمة تتليس يفضل الصعود لها من وادي لوتربرونن والغاء قرية وينغن من هذا البرنامج حيث ان قرية وينغن هي المرحلة الاولى من ثلاث مراحل للصعود لقمة يونغفراو



للإطلاع على البرنامج من قوقل مابس (خريطة تفاعلية)

[اضغط هنا](#)

يمكن إضافة خوانق نهر الأار وموقعها بجوار شلال ريخن باخ
ويمكن أخذ تذكرة واحدة لكلا البرنامجين قيمتها 15 فرنك



الإطلاع على البرنامج من قوقل مابس (خريطة تفاعلية)

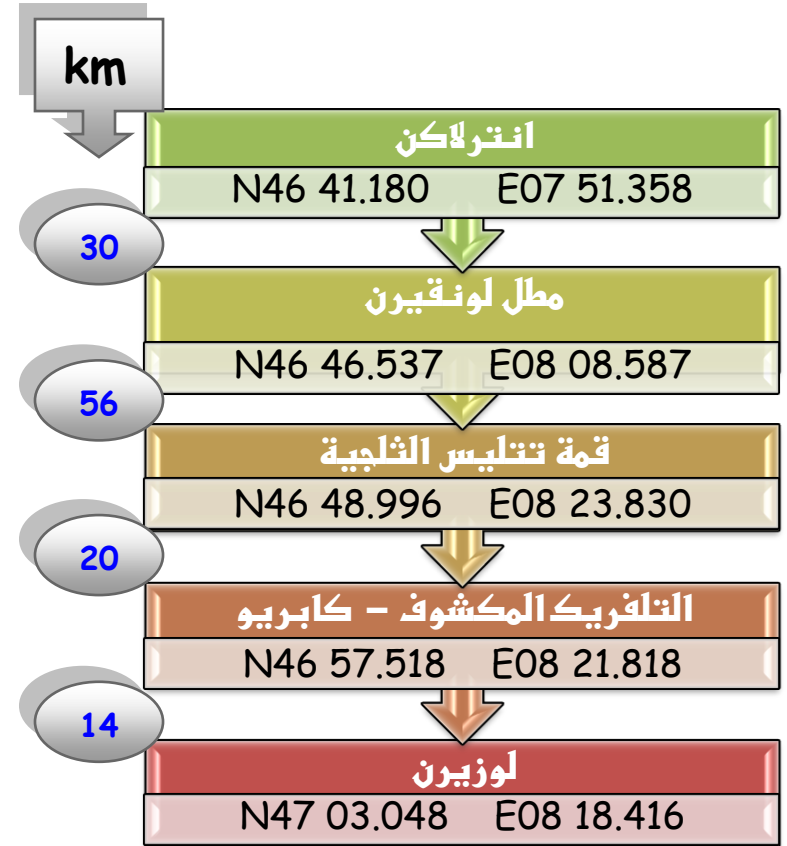
[اضغط هنا](#)

ملاحظة مهمة :-

يوجد طريقتين للذهاب الى زيرمات اما بالسيارة مباشرة الى محطة تاش او الانتقال بالسيارة وتحميلها على القطار إختصاراً للوقت من محطة كندرستيج القريبة جداً من بحيرة الاوشن سي وشق الجبل الى محطة جوبنستين ثم الانطلاق بالسيارة الى محطة تاش وهي اخر محطة قبل الصعود لزيرمات

يمكن الغاء بحيرة الاوشن سي والاكتفاء بالبحيرة الزرقاء وزيرمات او

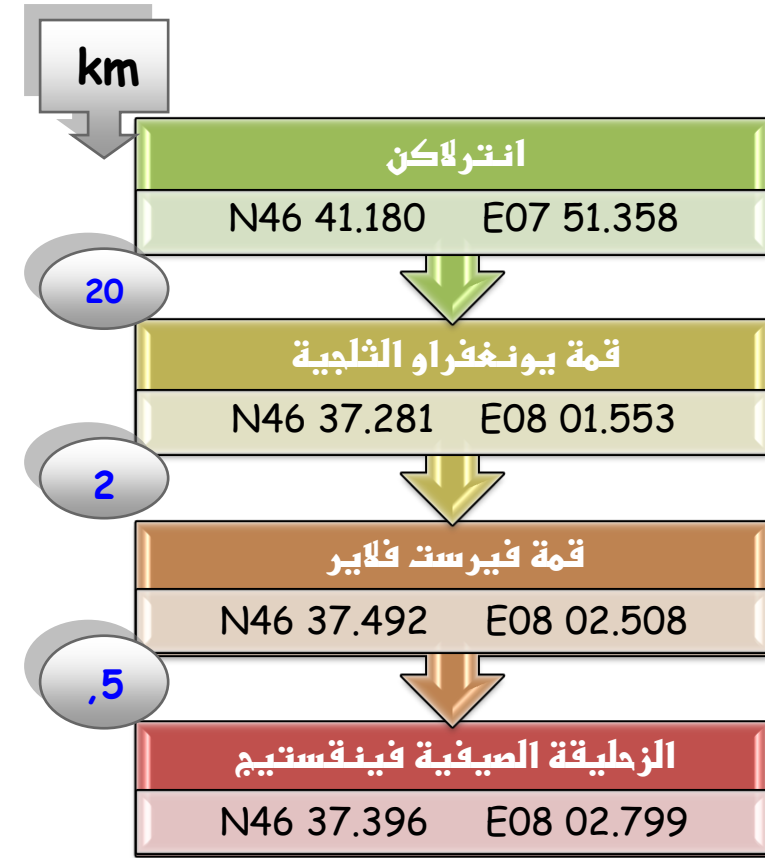
الغاء زيرمات وتعويضها بمطل هارديركولم او أي برنامج آخر



للإطلاع على البرنامج من قوقل مابس (خريطة تفاعلية)

اضغط هنا

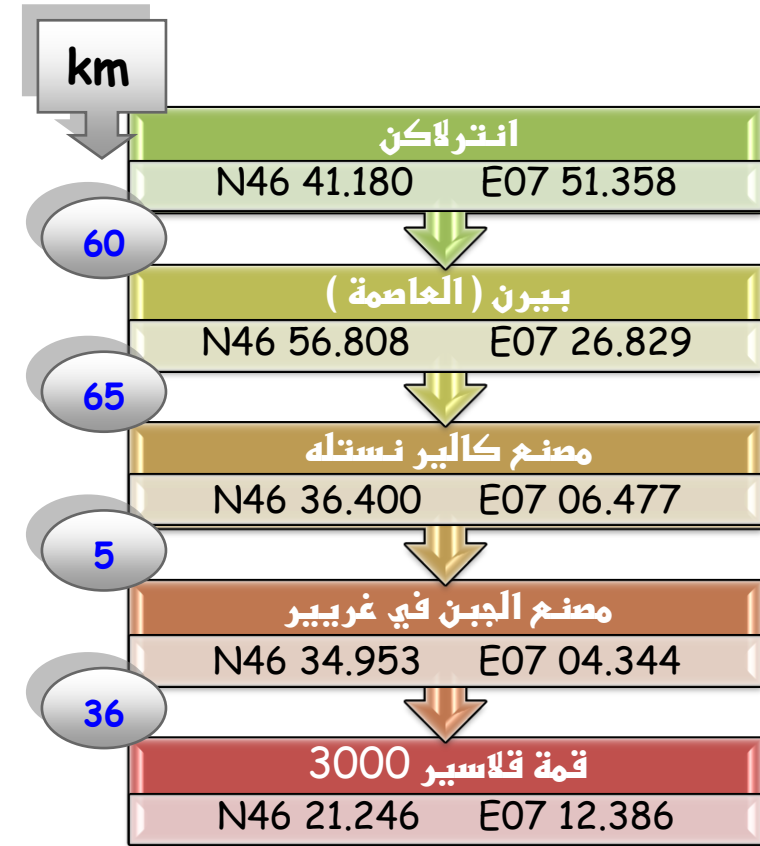
يوجد هناك بالقرب من لوزيرن قمتين لم يتم وضعها في البرنامج وهي **قمة بيلاتوس وقمة ريجي** لضيق الوقت ، بالامكان وضعها احداها في البرنامج بالغاء قمة نتليس الثلجية واستبدالها بقمة يونغفراو الثلجية ايضاً او الغاء التلفريك المكشوف كابريو ووضع احداها بالبرنامج وكلا القمتين المذكورة في جدول الاحداثيات اعلاه.



للإطلاع على البرنامج من قوقل مابس (خريطة تفاعلية)

اضغط هنا

✚ يمكن الاستغناء عن قمة يونغفراو الثلجية واستبدالها بقمة تتليس الثلجية
 ✚ يمكن الغاء قمة فيرست فلاير والاكتفاء بقمة يونغفراو مع الزحليقة الصيفية فينقستيج

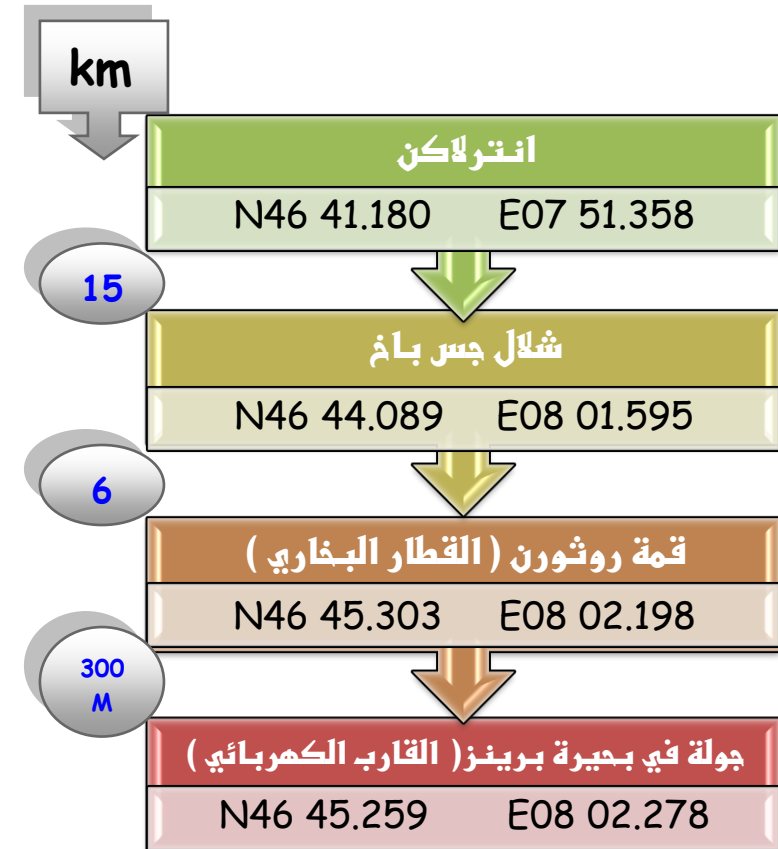


الإطلاع على البرنامج من قوقل مابس (خريطة تفاعلية)

[اضغط هنا](#)

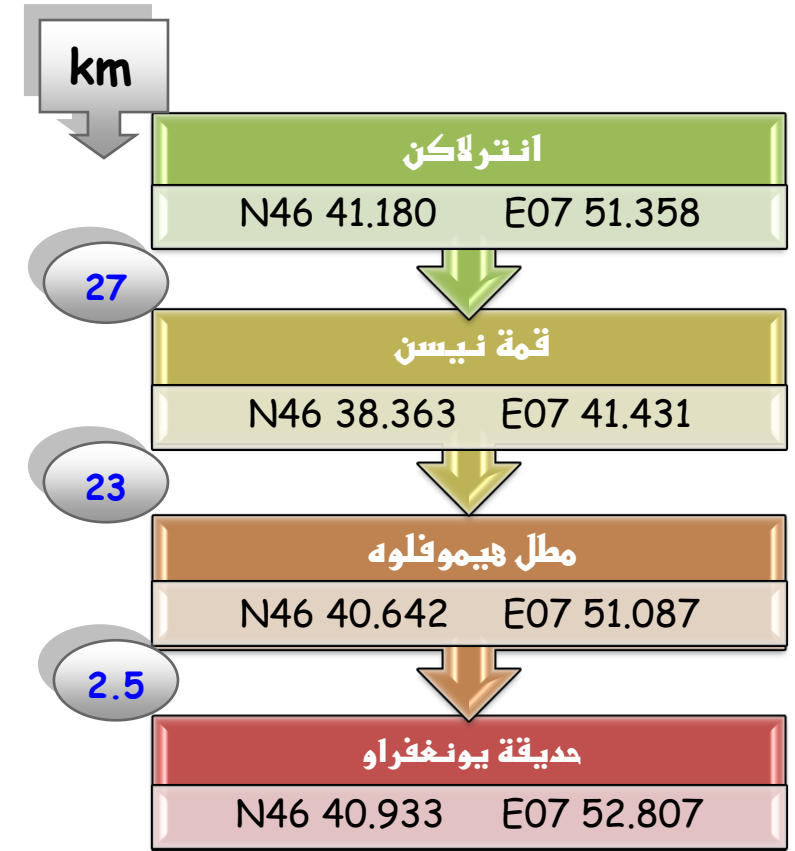
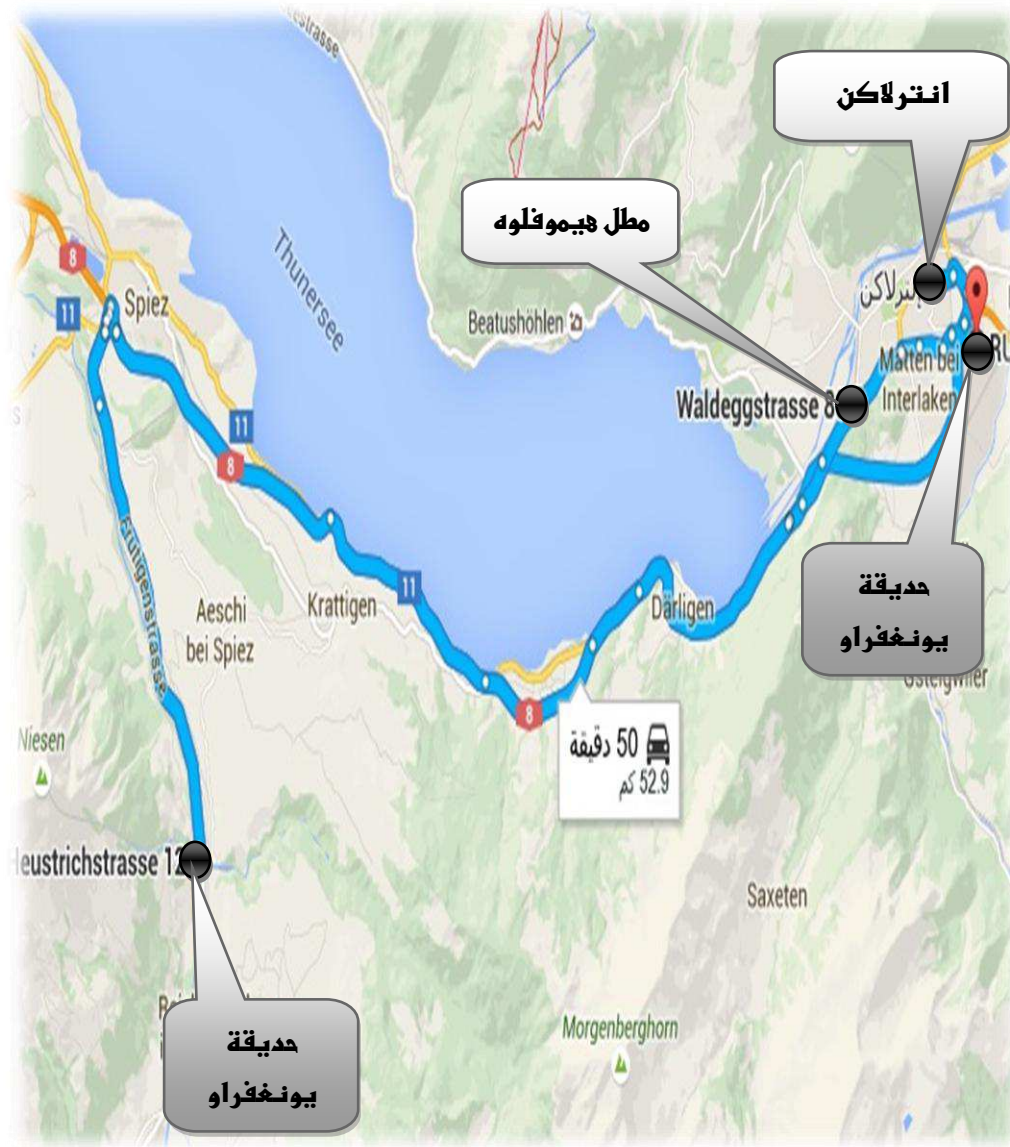
✚ يمكن الغاء اما بيرن او قمة قلاسير 3000 لمن لايملك الوقت

✚ يمكن زيارة مصنع نستله ومصنع الجبن من جنيف



للإطلاع على البرنامج من قوقل مابس (خريطة تفاعلية)

اضغط هنا



للإطلاع على البرنامج من قوقل مابس (خريطة تفاعلية)

[اضغط هنا](#)



جميع فنادق انترلاكن

[اضغط هنا](#)

Interlaken - Switzerland

فندق ستيلابويس كواليتي انترلاكن اضغط هنا	فندق ليندر جراند هوتيل بوريفاج انترلاكن اضغط هنا	فندق سيبورغ انترلاكن اضغط هنا	فندق برينز سي انترلاكن اضغط هنا	فندق فولدي سويس انترلاكن اضغط هنا	فندق متروبول انترلاكن اضغط هنا	فندق فكتوريا انترلاكن اضغط هنا
شقق روزا لوتبرون اضغط هنا	فندق ستوباخ لوتبرون اضغط هنا	فندق شيوتزن لوتبرون اضغط هنا	فندق كرييس انترلاكن اضغط هنا	فندق بيلفو انترلاكن اضغط هنا	فندق دولاك انترلاكن اضغط هنا	فندق رويال سان جورج انترلاكن اضغط هنا
شقق Bruun Tannhorn ايسلتوالد اضغط هنا	شقق Apartment Tannhorn ايسلتوالد اضغط هنا	شقق Langenberg Augstmatthorn ايسلتوالد اضغط هنا	شقق Augstmatthorn ايسلتوالد اضغط هنا	فندق جلوريا بيتنبيرج اضغط هنا	فندق دورنت بيتنبيرج اضغط هنا	فندق نوهافوس غولف وشتراند انترلاكن اضغط هنا
فندق بيريغوف امارات ويلدر سويل اضغط هنا	سترااند بلفيدير سبيز اضغط هنا	فندق سيجارتين سبيز اضغط هنا	فندق جراند جيسباخ مطل على برينز اضغط هنا	فندق اسبن البجان جريندلوالد اضغط هنا	شقق ايجر جراندلوالد اضغط هنا	فندق سترااند هوتيل ايسلتوالد اضغط هنا