



ترافيل ديفا
دروس ونصائح سياحية

www.Traveldiv.com

زيلامسي & سالزبورغ

Zell am see & Salzburg



الموقع الرسمي للقريبة باللغة العربية

[اضغط هنا](#)

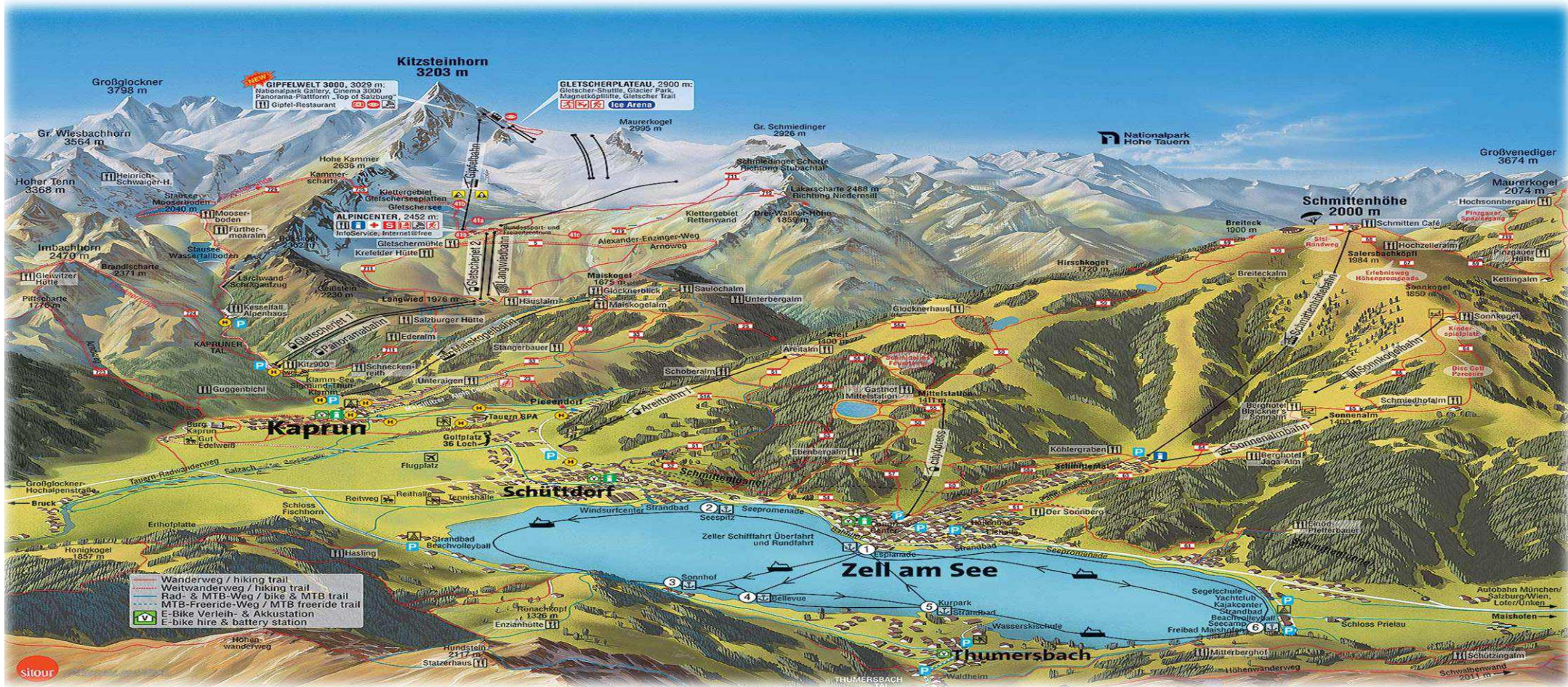
مجلة زيلامسي وكابرون باللغة العربية والانجليزية

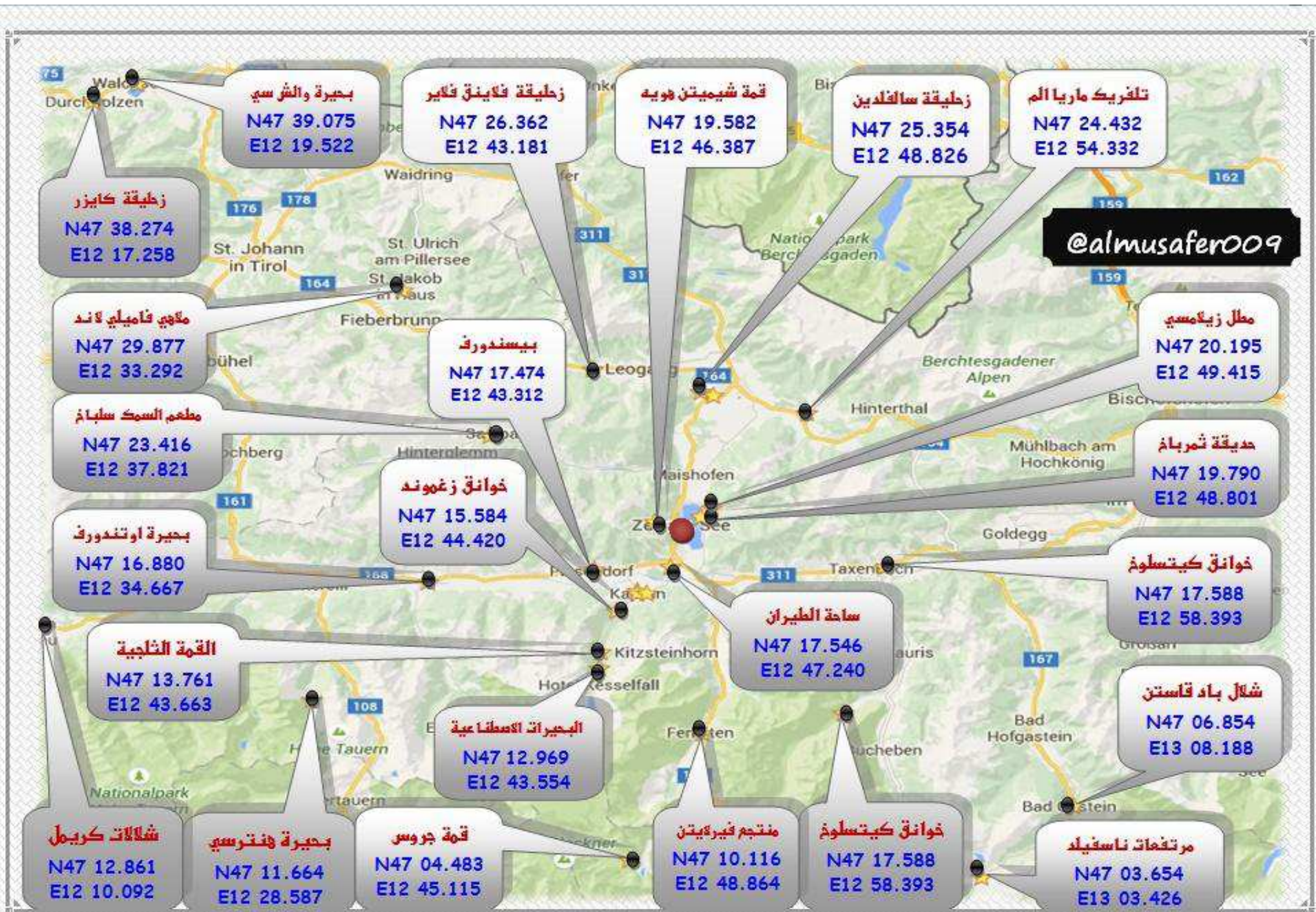
[اضغط هنا](#)

إعداد / عبدالله الكثيري

المسافرون الى اوروبا

[@Almusafer009](#)





| الملاحظات | الأسعار | الأوقات | الاحداثية | Place | المكان |
|--|--|--|-----------------------|------------------------|----------------------|
| مواقف محطة القطار القريبه من فندق جراند هوتيل الاقوات والاسعار خاصة بالجولة في بحيرة زيلامسي بالعبارة | الكبار € 12.80 الشباب € 9.60 الاطفال € 6.40 الباص 660 من كابرون مجانا ببطاقة زيلامسي وكابرون | من 4 يونيو الى 20 سبتمبر من 10 صباحاً الى 5 عصراً ماعد ا الاوقات التالية : - من 1 مايو الى 3 مايو من 9 مايو الى 10 مايو من 14 مايو الى 3 يونيو من 21 سبتمبر الى 18 اكتوبر يوميا من 11 صباحاً الى 4 عصرا | N47 19.287 E12 47.865 | Zell am see | زيلامسي |
| اطلالة على زيلامسي وبحيرتها والصعود لها من وسط زيلامسي | الكبار € 25 الشباب € 18.70 الاطفال € 12.50 رقم الباص من زيلامسي 71 مجانا ببطاقة زيلامسي وكابرون | من 14 مايو الى 18 اكتوبر من الساعة 9 الى 4.30 مساءً من كابرون 71 + 660 | N47 19.582 E12 46.387 | schmitten hohe | قمة شميتين هويه |
| من اجمل المطلات على زيلامسي وبحيرتها وتمر باخ الضفة المقابلة لزيلامسي |  | | N47 20.195 E12 49.415 | Mitterbergweg | اجمل مطل على زيلامسي |
| الضفة او الجهة المقابلة لزيلامسي تبعد عنها 4 كيلو فقط الاحداثية لحديقة ثمر باخ المطلة على البحيرة |  | من 15 مايو الى 15 سبتمبر يوميا من 9 صباحا الى 7 مساءً الكبار 7.20 الشباب 4.60 الاطفال 3.90 الباص 660 | N47 19.790 E12 48.801 | Kurpark Thumersbach | حديقة ثمر باخ |

| | | | | | |
|--|--|---|------------------------------|----------------------------------|---|
| <p>جولة على زيلاوسي ومحيطها في طائرة صغيرة لاربعة ركاب + جولة على متن طائرة الهليكوبتر في نفس ساحة الطيران السابقة</p> | <p>الطائرة 20 دقيقة € 55 35 دقيقة € 78 ساعة كاملة € 125 الهليكوبتر الشخص الواحد 20 دقيقة € 155 الشخص الواحد 40 دقيقة € 255 للحجز / 06648628328</p> | <p>من 8 صباحا الى 8 مساءً الباص 660</p> | <p>N47 17.546 E12 47.240</p> | <p>Flugplatz Zell am see</p> | <p>ساحة الطيران بزيلاوسي</p> |
| <p>تبعد عن زيلاوسي مسافة 8 كيلو</p> |  | <p>رقم الباص للوصول لها من زيلاوسي 660</p> | <p>N47 16.369 E12 45.552</p> | <p>Kaprun</p> | <p>كابرون</p> |
| <p>زحليقة صيفية والعب للأطفال</p> | <p>الكبار € 11 الشباب (8-15) € 8 الاطفال (3-7) € 5</p> | <p>يوهيا من 9 صباحا الى غروب الشمس رقم الباص 660</p> | <p>N47 16.485 E12 45.479</p> | <p>Maiskogel</p> | <p>الزحليقة الصيفية بكابرون</p> |
| <p>بين كابرون وقمتها الثلجية وتحديداً قبل القمة الثلجية بمسافة 4.5 كيلو</p> | <p>الكبار € 4.4 الاطفال (6-15 سنة) € 3 العائلة 2 بالغين + اطفال الى سن 15 سنة € 10.70 مجانا ببطاقة زيلاوسي وكابرون</p> | <p>من 15 مايو الى 14 اكتوبر 2015 م يوهياً من الساعة 9 الى 5 مساءً رقم الباص 660</p> | <p>N47 15.584 E12 44.420</p> | <p>Sigmund-Thun- Klamm</p> | <p>خوانق وشلالات زغموند ثون كلام</p> |
| <p>في الطريق باتجاه قمة كابرون الثلجية وتبعد 5 كيلو عن كابرون وبجوار خوانق زغموند ثون كلام</p> |  | <p>من زيلاوسي وكابرون رقم الباص 660</p> | <p>N47 14.944 E12 44.181</p> | <p>klammsee</p> | <p>بحيرة كلام سي</p> |
| <p>القمة الثلجية بكابرون تبعد عن زيلاوسي مسافة 15 كيلو وعن كابرون مسافة 7 كيلو</p> | <p>الكبار 36 يورو الشباب 27 يورو الاطفال 18 يورو مجانا ببطاقة زيلاوسي وكابرون</p> | <p>مفتوح طوال العام من 8:15 الى الساعة 4:30 مساءً رقم الباص 660</p> | <p>N47 13.761 E12 43.663</p> | <p>Kitzsteinhorn</p> | <p>القمة الثلجية بكابرون (شتاين هورن)</p> |

| | | | | | |
|---|---|--|------------------------------|---------------------------------------|--|
| <p>خزانات او بحيرات التجمع الاصطناعية بعد قمة كابرون الثلجية بمسافة 2 كيلو والعودة لها عبر اكبر مصعد مائل مفتوح في اوروبا</p> | <p>الكبار 9.90 € الاطفال (6-15 سنة) 12.50 € العائلة (2 كبار + اطفال الى 15 سنة) 40 € مع جولة السد 50 € مجانا ببطاقة زيلامسي وكابرون</p> | <p>من نهاية مايو الى منتصف اكتوبر يوميا من 8.10 الى 4.45 مساءً اخر رحلة صعود الساعة 3.30 الباص 660</p> | <p>N47 12.969 E12 43.554</p> | <p>Kaprun Hochgebirgsstauseen</p> | <p>بحيرات التجمع الاصطناعية بكابرون</p> |
| <p>متحف للسيارات والدرجات والمركبات الغربية من الخمسينات الى السبعينات</p> | <p>الكبار 8.80 € الاطفال من (7-14) 4.40 € العائلة (2 بالغين + اطفال الى 14 سنة) 18 € مجانا ببطاقة زيلامسي وكابرون</p> | <p>مفتوح طوال العام يوميا من 10 صباحاً الى 6 مساءً الباص من زيلامسي رقم 660</p> | <p>N47 16.365 E12 45.981</p> | <p>vötters fahrzeug museum</p> | <p>متحف السيارات بكابرون</p> |
| <p>تبعد 9 كيلو عن زيلامسي و 5 كيلو عن كابرون</p> |  | <p>للوصول لها من زيلامسي رقم الباص 660 من كابرون 660</p> | <p>N47 17.474 E12 43.312</p> | <p>Piesendorf</p> | <p>قرية بيسندورف</p> |
| <p>تبعد عن زيلامسي 15 كيلو او 20 كيلو مرورا بزحليقة سالفلدين الاحداثية لتلغرف بك قرية ماربا الم والواقع في وسط القرية</p> | <p>الكبار 14 € الشباب من (16-19) 10.50 € الاطفال من (6-15) 6 € الدخول مجاناً ببطاقة Hochkönig Card</p> | <p>من 9 مايو الى 26 اكتوبر 2015 من 9 صباحاً الى 5 مساءً الباص من زيلامسي 260 من كابرون 660</p> | <p>N47 24.432 E12 54.332</p> | <p>Maria Alm</p> | <p>قرية ماربا ألم</p> |
| <p>منتجع يضم العاب للأطفال ومحمية صغيرة تنظم اكثر من 250 نوع من الحيوانات البرية بالقرب من زيلامسي مسافة 20 كيلو وموقعه بجوار بوابة الصعود لقمة جروس اعلى قمة في النمسا</p> | <p>الكبار 7.50 يورو الصغار (4-14 سنة) 3.50 € مجانا ببطاقة زيلامسي وكابرون</p> | <p>من مايو الى نوفمبر من 8 الى غروب الشمس الباص من زيلامسي 650 من كابرون 660+650</p> | <p>N47 10.116 E12 48.864</p> | <p>Wildpark Ferleiten</p> | <p>المنتجع السياحي فيرلايتن</p> |
| <p>بوابة الصعود للقمة بجوار المنتجع السياحي فيرلايتن مباشرة</p> | <p>التذكرة ليوم واحد 34.50 يورو للسيارة</p> | <p>من مايو الى نوفمبر من الساعة 6 صباحاً الى الساعة 8 مساءً الباص / رحلات مع مرشدين حسب الكتيب الخاص بزيلامسي</p> | <p>N47 04.483 E12 45.115</p> | <p>Grossglockner</p> | <p>قمة جروس جلوكنير اعلى قمة في النمسا</p> |

| | | | | | |
|--|---|---|------------------------------|---|--|
| <p>61 منعطف بطول 1.6 كم وبار تفاع 345 متر تبعد عن زيلاوسي 12 كيلو</p> | <p>الكبار € 14.5 الشباب € 11.10 الاطفال € 9.8</p> | <p>من 14 مايو الى 14 اكتوبر الساعة 9 صباحا الى الساعة 5 مساءً ما عدا من 12 يوليو الى 23 أوتست من الساعة 9 صباحاً الى 6 مساءً الباص من زيلاوسي 260 ومن كابرون 260 + 660</p> | <p>N47 25.354 E12 48.826</p> | <p>sommer rodelbahn Saalfelden</p> | <p>الزحليقة الصيفيه في سالفلدين</p> |
| <p>المسجد التركي يبعد 12 كيلو عن زيلاوسي يبعد كيلو واحد فقط عن زحليقة سالفلدين تقام فيه صلاة الجمعة</p> |  | <p>الباص من زيلاوسي 260 ومن كابرون 260 + 660</p> | <p>N47 25.215 E12 49.493</p> | <p>Turkisch Islamische Union - Saalfelden</p> | <p>مسجد سالفلدين</p> |
|  <p>23 كيلو عن زيلاوسي مروراً بزحليقة سالفلدين وباتجاه ملاهي فامبلي لاند</p> | <p>شخص بالغ + طفل € 99 شخص بالغ + طفلين € 139 2 كبار + طفل € 159 2 كبار + 2 اطفال € 199</p> | <p>14 مايو الى 12 يوليو 14 يوليو الى 6 سبتمبر 11 سبتمبر الى 1 نوفمبر ما عدا ذلك مقفلة اما اعياد او يوم وطني او بسبب الشتاء الباص من زيلاوسي 260+690 من كابرون 660+260+690</p> | <p>N47 26.362 E12 43.181</p> | <p>Flying Fox XXL Leogang, Austria</p> | <p>الزحليقة الهوائية فلاينق فوكس (الثعلب الطائر)</p> |
| <p>موقعها بعد الزحليقة الهوائية بمسافة 20 كيلو ويمكن المرور عليها بعد الزحليقة او قبلها وتبعد عن زيلاوسي مسافة 40 كيلو</p> | <p>الاطفال اكبر من 3 سنوات من €12 الى €14 حسب الطول</p> | <p>من 1 مايو الى 13 اكتوبر يومياً من 10 صباحا الى 6 مساءً اقرب محطة لها Fieberbrunn وتبعد 3 كيلو عنها</p> | <p>N47 29.877 E12 33.292</p> | <p>Family land</p> | <p>ملاهي فامبلي لاند</p> |
| <p>باتجاه شلالات كريميل وتبعد مسافة 20 كيلو عن زيلاوسي</p> |  | <p>من زيلاوسي الباص 620 من كابرون الباص 660</p> | <p>N47 16.880 E12 34.667</p> | <p>Uttendorf</p> | <p>بحيرة اوتندروف</p> |
| <p>غرب زيلاوسي بـ 38 كيلو على ارتفاع 1313 عن مستوى سطح البحر يمكن المرور عليها مع شلالات كريميل</p> |  | <p>البحيرة جبلية ولا يوجد باصات لها واقرب نقطة باص لها هي قرية ميتنرسيل وتبعد عنها 12 كيلو وللوصول لها اما بالتاكسي او بالسيارة الخاصة</p> | <p>N47 11.664 E12 28.587</p> | <p>Hintersee Mittersill</p> | <p>البحيرة الجبلية هنترسيل</p> |

| | | | | | |
|---|--|--|------------------------------|----------------------------------|-------------------------------|
| <p>الاحداثية لخوانق كيتسلوخ بتاكسن باخ المسافة الى زيلاسي 18 كيلو</p> | <p>الكبار 5.50 € الاطفال (6-15 سنة) 3.50 €</p> | <p>من مايو - سبتمبر من 8 صباحاً الى 6 مساءً شهر اكتوبر من صباحاً 9 الى 5 مساءً الباص من زيلاسي 640 من كابرون 640 + 660</p> | <p>N47 17.588 E12 58.393</p> | <p>Taxenbach</p> | <p>وادي تاكسين باخ</p> |
| <p>الاحداثية للشلال وتبعد عن زيلاسي مسافة 50 كيلو تقريبا</p> |  | <p>الانتقال بالقطار الى محطة Schwarzach ثم تبديل القطار الى محطة بادقاستن وبعدها بالباص 555 الى مكان الشلال</p> | <p>N47 06.854 E13 08.188</p> | <p>Bad Gastein</p> | <p>باد قاستن</p> |
| <p>57 كيلو عن زيلاسي ويمكن زيارتها مع بادقاستن المسافة بينهم 10 كيلو فقط</p> |  | <p>الانتقال بالقطار الى محطة Schwarzach ثم تبديل القطار الى محطة بادقاستن وبعدها بالباص 555 الى المرتفعات</p> | <p>N47 03.654 E13 03.426</p> | <p>Nassfeld</p> | <p>مرتفعات ناسفيلد</p> |
| <p>غرب زيلاسي بمسافة 55 كيلو وبإتجاه ولاية تيرول تحديداً وادي زيلرتال</p> | <p>الكبار 3 € الاطفال (6-15 سنة) 1 €</p> | <p>من منتصف شهر ابريل الى نهاية شهر اكتوبر الباص 660 + 670</p> | <p>N47 12.861 E12 10.092</p> | <p>Krimmler Wasserfalle</p> | <p>شلالات كريل</p> |
| <p>78 كيلو عن زيلاسي و 40 كيلو عن سالزبورغ ويمكن المرور عليها عن الخروج من زيلاسي باتجاه سالزبورغ او العكس يوجد ايضاً تلفريك ممل على البحيرة والاحداثية هي لمواقف البحيرة والتلفريك</p> | <p>اسعار الجولة بالقارب الجماعي في البحيرة الكبار 13.90 € الصغار 7 € اقل من 5 سنوات مجاناً</p> | <p>من 25 أبريل الى 18 اكتوبر 2015 من 9 صباحاً الى 4 مساءً من سالزبورغ بالباص رقم 840 الى محطة Berchtesgaden Hbf وتبعد 5 كيلو عن البحيرة ثم تغيير الباص الى 841 الى البحيرة</p> | <p>N47 35.514 E12 59.293</p> | <p>Konigssee lake</p> | <p>بحيرة الملك</p> |
| <p>الاحداثية لمواقف أرضية قريبة من القلعة المطلقة على مدينة سالزبورغ وتبعد عن زيلاسي مسافة 100 كيلو تقريباً</p> | <p>الكبار 11.30 € الاطفال من (6-14) 6.50 €</p> | <p>يناير وأبريل وأكتوبر وديسمبر من 9.30 صباحاً الى 5 مساءً مايو وسبتمبر من 9 صباحاً الى 7 مساءً الباص 170+160+25 اقرب محطة Mozartsteg</p> | <p>N47 47.882 E13 03.056</p> | <p>Hohen salzburg Castle</p> | <p>قلعة هوهن سالزبورغ</p> |

| | | | | | |
|---|---|--|------------------------------|-----------------------------------|--|
| <p>قصر حاكم سالزبورغ سابقاً (خدم ومقابل مائية) ويبعد 7 كيلو عن حديقة الميرابيل وقلعة سالزبورغ</p> | <p>نوافير الخدم والقصر والمتحف الكبار € 10.50 من (4 - 18 سنة) € 5 حديقة الحيوان والنوافير والقصر والمتحف الكبار € 19.50 من (4 - 14) € 9</p> | <p>من أبريل الى أكتوبر الساعة 9 صباحاً الى 5 مساءً اقرب محطة Alpenstraße.Abzw. Hellbrunn الباص 170</p> | <p>N47 45.794 E13 03.780</p> | <p>Hellbrunn Palace</p> | <p>قصر هلبرون</p> |
| <p>الحديقة قريبة من القلعة وتستطيع مشاهدة القلعة منها الاحداثية لمواقف بجوار الحديقة مباشرة</p> |  | <p>مفتوحة على مدار السنة ما عدا فصل الشتاء من 9 صباحاً الى 4 مساءً الدخول مجاناً اقرب محطة Mirabellplatz الباص 170+160+25</p> | <p>N47 48.341 E13 02.591</p> | <p>Mirabell Gardens</p> | <p>حديقة الميرابيل</p> |
| <p>شارع المشاة القديم والجديد بجوار بعض ولايفصل بينهم سوى الجسر والنهر فقط ومكانهما في المنتصف بين حديقة الميرابيل وبين قلعة سالزبورغ وبالامكان ايقاف السيارة في مواقف الحديقة والاتجاه الى القلعة مشياً مروراً بشارع المشاة او العكس المسافة اكثر من كيلو ،، وربع ساعة مشياً بالاقدام عند الاقتراب من احد الشارع عين ارجو البحث عن موقف في حال الاتجاه لهما مباشرة</p> |  | <p>الباص 170+160+25 اقرب محطة Rathaus</p> | <p>N47 48.004 E13 02.567</p> | <p>Salzburg Getreidegasse</p> | <p>شارع المشاة في سالزبورغ القديمة</p> |
| <p>شارع المشاة القديم والجديد بجوار بعض ولايفصل بينهم سوى الجسر والنهر فقط ومكانهما في المنتصف بين حديقة الميرابيل وبين قلعة سالزبورغ وبالامكان ايقاف السيارة في مواقف الحديقة والاتجاه الى القلعة مشياً مروراً بشارع المشاة او العكس المسافة اكثر من كيلو ،، وربع ساعة مشياً بالاقدام عند الاقتراب من احد الشارع عين ارجو البحث عن موقف في حال الاتجاه لهما مباشرة</p> |  | <p>اقرب محطة Theatergasse او Makartplatz الباص 170+160+25</p> | <p>N47 48.120 E13 02.717</p> | <p>Salzburg Linzer Gasse</p> | <p>شارع المشاة في سالزبورغ الحديثة</p> |
| <p>تبعد 20 كيلو عن سالزبورغ الاحداثية للبحيرة</p> |  | <p>من سالزبورغ اقرب محطة Fuschl am See Strand الباص 150 الوقت 40 دقيقة تقريباً</p> | <p>N47 47.596 E13 17.999</p> | <p>Fuschl am See</p> | <p>فوشل ام سي</p> |

| | | | | | |
|--|--|---|------------------------------|---|---------------------------|
| <p>تبعد 15 كيلو عن سانت جيلجن و وولف قانق</p> |  | <p>من سالزبورغ اقرب محطة Mondsee Busterminal (Franz-Kreutzberger- Straße) الباص 140 الوقت 45 دقيقة تقريبا</p> | <p>N47 51.095 E13 21.005</p> | <p>Mondsee</p> | <p>موند سبي</p> |
| <p>بالقرب من سالزبورغ بمسافة 30 كيلو الاحداثية للتلفريك في نفس القرية</p> | <p>الكبار € 23.50 الاطفال € 14.50 اوقات العمل من 9 صباحاً الى 6 مساءً مفتوح طوال العام ما عدا من 3 نوفمبر الى 20 نوفمبر</p> | <p>من سالزبورغ اقرب محطة St.Gilgen Busbahnhof (Raiffeisenplatz) الباص رقم 150 الوقت 50 دقيقة تقريبا</p> | <p>N47 45.930 E13 21.832</p> | <p>Cable car station at St.Gilgen</p> | <p>سانت جيلجن</p> |
| <p>بجوار سانت جيلجن على نفس البحيرة والاحداثية للقطار البخاري المؤدي للقمة المطلّة على نفس البحيرة</p> | <p>الكبار € 33 الاطفال من € 16.50 (6-14) من 25 أبريل الى 26 أكتوبر (ملاحظة) هناك رحلات للنزول كل ساعة ، عند الوصول للقمة يفضل حجز موعد للنزول تجنباً لأي إزدحام</p> | <p>من سالزبورغ الباص 150 الى محطة Strobl Busbahnhof (Bahnstraße) وتبعد عن وولف قانق 7 كيلو ومنها صعود الباص رقم 546 الى اقرب محطة من القطار البخاري في وولف قانق وهي St. Wolfgang im Salzk. Schafbergbf (R.Stolz-Straße) الوقت ساعة ونصف تقريبا</p> | <p>N47 44.385 E13 26.335</p> | <p>St.wolfgang</p> | <p>وولف قانق</p> |
| <p>تبعد 116 كيلو عن زيلامسي و 7 كيلو عن والشتات</p> | <p>الكبار € 28.60 الاطفال € 15.80</p>  | <p>الذهاب لها من والشتات الى محطة Hallstatt Lahn(Seelände) ثم محطة الاصابع الخمس ونحمل الاسم / Obertraun Dachsteinseilbahn بالباس رقم 543</p> | <p>N47 32.900 E13 42.365</p> | <p>5 Fingers</p> | <p>منصة الاصابع الخمس</p> |

| | | | | | |
|---|---|---|------------------------------|-------------------------------------|-------------------------------------|
| <p>تبعد 110 كيلو عن زيلاسي وتبعد 40 كيلو عن البحيرتين السابقة سانت جيلجن وولف قانق ويمكن زيارتهم سوياً</p> <p>احدي نقاط انطلاق الرحلات البحرية داخل بحيرة هالشتات على الاحداثبة N47 33.422 E13 38.836</p> <p>احداثبة نقطة الصعود الى منصة سكاى منصة بارتفاع 350 متر على منازل هالشتات N47 33.373 E13 38.702</p> <p>المنصة بجوار نقطة الانطلاق بالعبارة داخل بحيرة هالشتات</p> | <p>بالامكان صعود الباخرة او العبارة واخذ جولة داخل بحيرة هالشتات والنزول في الجهة الاخرى من القرية</p>  | <p>من سالزبورغ</p> <p>الباص رقم 150 الى محطة Bad Ischl Bahnhof (Busterminal) ومن هنا الباص رقم 542 الى محطة Hallstatt Gosaumühle واخيرا الباص 543 الى هالشتات</p> <p>وتحمل الاسم Hallstatt Lahn(Seelände) الوقت ساعتين و20 دقيقة</p> | <p>N47 33.736 E13 38.875</p> | <p>Hallstatt</p> | <p>هالشتات</p> |
| <p>يبعد عن سالزبورغ 11 كيلو وعن زيلاسي 100 كيلو ملاصق لمطار سالزبورغ ويبعد عنه اقل من كيلو</p> <p>يوجد به اكثر من 100 ماركة عالمية وماركات الازياء الشهيرة</p> <p>ويوجد به مطاعم ومقاهي ومنطقة العاب للاطفال</p> | <p>يمكن الوصول له بسهولة من المحطة الرئيسية بسالزبورغ عبر الباص رقم 2 o-Bus والباص الاخر رقم 180 وتستغرق 20 دقيقة تقريباً اسم احدي محطات الاوت ليت Himmelreich b.Wals DOC (Ost) يوم الاحد مغلق ماعدا ذلك مفتوح يومياً من 9.30 صباحاً الى 7-8 مساءً</p>  | <p>يوم الاحد مغلق ماعدا ذلك مفتوح يومياً من 9.30 صباحاً الى 7-8 مساءً</p> | <p>N47 47.594 E12 59.081</p> | <p>designer outlet salzburg</p> | <p>أوت ليت سالزبورغ ديزاينر</p> |
| <p>75 كيلو عن زيلاسي</p> | <p>لا انصح بالذهاب لها بدون سيارة فالوصول لها مرهق ومتعب وفيه 3-4 تبديلات مابين قطار وباص تستغرق 3 ساعات ونصف</p>  | <p>من زيلاسي القطار 1500 الى محطة Wörgl Hbf ثم القطار رقم 5105 الى محطة Kufstein ثم الانتقال الى محطة اخرى مشياً بالاقدام تحمل الاسم Kufstein Bahnhof (Hotel Gisela) ثم الباص 4030 الى محطة Walchsee Dorf</p> | <p>N47 39.075 E12 19.522</p> | <p>Walchsee</p> | <p>بحيرة والش سي</p> |

| | | | | | |
|---|---|---|------------------------------|------------------------------------|---------------------------------|
| <p>بجوار بحيرة والش سي ثلاثة كيلومترات تقريبا اقل من نصف ساعة مشياً بالاقدام</p> <p>يوجد العاب للأطفال ومحمية حيوانات والصعود لها بالعربات المعلقة</p> | <p>ينطبق عليها ماينطبق على بحيرة والش سي في الذهاب لها بدون سيارة من مايو الى 1 نوفمبر من 9 صباحاً الى 5 مساءً الكبار € 8 الاطفال € 5.5</p>  | <p>من زيلاسي القطار 1500 الى محطة Wörgl Hbf ثم القطار رقم 5105 الى محطة Kufstein ثم الانتقال الى محطة اخرى مشياً بالاقدام تحمل الاسم Kufstein Bahnhof (Hotel Gisela) ثم الباص 4030 الى محطة Walchsee Dorf</p> | <p>N47 38.274 E12 17.258</p> | <p>zahmer kaiser rodelbahn</p> | <p>زحليقة زامر كايزر</p> |
| <p>تبعد 145 كيلو عن زيلاسي داخل الاراضي الالمانية والاحداثية لمواقف مطلة على البحيرة في نفس القرية يوجد تلفريك مطل على نفس البحيرة الاحداثية (N47 40.522 E11 46.652)</p> |  | <p>من زيلاسي اسم المحطة هي نفس اسم القرية Tegernsee تستغرق رحلات القطار الى هناك حوالي 5 ساعات وفيها اكثر من تبديل للقطار احدى الرحلات تمر بسالزبورغ وميونخ</p> | <p>N47 42.519 E11 45.282</p> | <p>Tegernsee</p> | <p>بحيرة تفرنسي</p> |
| <p>تبعد 150 كيلو عن زيلاسي مروراً بالقرب من تفرنسي داخل الاراضي الالمانية</p> <p>احداثية زحليقة باد تولز Blombergbahn N47 44.865 E11 30.960</p> |  | <p>من زيلاسي اسم المحطة هي نفس اسم القرية Bad Tolz تستغرق رحلات القطار حوالي 4 ساعات واكثر وفيها اكثر من تبديل للقطار احدى الرحلات تمر بسالزبورغ وميونخ</p> | <p>N47 45.555 E11 33.488</p> | <p>Bad Tolz</p> | <p>باد تولز</p> |
| <p>احدى القرى الجميلة في ولاية تيرول تبعد عن زيلاسي 55 كيلو وتبعد عن انسبروك 90 كيلو وتبعد عن بيرتساو 70 كيلو</p> |  | <p>من زيلاسي يوجد قطارات لها تستغرق الرحلة اقل من ساعة تقريباً وللوصول للسنترا اما بالاقدام ويبعد عن المحطة كيلو او صعود الباص رقم 4002 الى اقرب محطة للسنترا Kitzbühel Stadt/Zentrum</p> | <p>N47 26.842 E12 23.517</p> | <p>Kitzbühel</p> | <p>كينزبوهيل</p> |

| | | | | | |
|--|---|---|-----------------------|--|----------------------------|
| ولاية تيرول 120 كيلو عن زيلاوسي وبالقرب من انسبرك | الذهاب الى هذا القرى بدون سيارة امر متعب وشاق ومرهق وقد تحتاج الى مايقارب 4 ساعات بتكلفة تقريبية € 24 ولا انصح بالذهاب لها بدون سيارة | من زيلاوسي رقم القطار 1520 الى جنباخ ومن جنباخ الى ماوراخ باص رقم 4080 ثم الباص من ماوراخ الى بيرتساو رقم 9550 | N47 26.255 E11 41.804 | Pertisau | بيرتساو |
| انسبروك 120 كيلو تقريباً عن زيلاوسي قبل الوصول لسوارفكسي بمسافة 13 كيلو |  | من زيلاوسي يوجد قطارات الى البيت المقلوب مروراً بمحطة جنباخ واقرب محطة للبيت تحمل اسم Pill-Vomperbach من المحطة الى البيت المقلوب 500 متر 7 دقائق مشياً بالاقدام | N47 19.559 E11 40.426 | Haus steht kopt | البيت المقلوب |
| انسبروك 130 كيلو عن زيلاوسي بعد البيت المقلوب بمسافة 13 كيلو تقريباً |  | من زيلاوسي يوجد محطة باصات بجوار المصنع وتحمل اسم Wattens Kristallwelten احدى هذه الرحلات تمر بجنباخ واخرى تمر بانسبروك | N47 17.701 E11 36.016 | Swarovski Kristallwelten | عالم الكريستال سوارفكسي |
| انسبروك الاحداثية لشارع ماريا تيريزا ابحث عن اقرب موقف للشارع |  | من زيلاوسي يوجد خط مباشر الى انسبرك ، اسم المحطة Innsbruck Hbf | N47 15.931 E11 23.654 | Innsbruck Maria Theresien Strabe | انسبروك |
| تبعد 165 كيلو عن زيلاوسي بعد انسبروك بمسافة 25 كيلو الاحداثية للقطار المسنن قريب من السنتر |  | من زيلاوسي يوجد رحلات الى سييفيلد مروراً بانسبروك اسم المحطة Seefeld in Tirol ايضاً من انسبروك يوجد باصات وقطارات لنفس القرية | N47 19.872 E11 11.977 | Rosshutte Seefeld in tirol | سييفيلد ان تيرول |

الموقع الرسمي للباصات النمساوية (POSTBUS) [اضغط هنا](#)

الموقع الرسمي للقطار النمساوي (OBB) [اضغط هنا](#)

جميع ارقام الباصات والقطارات والاقوات تم الحصول عليها من الموقع الرسمي للباصات والقطارات النمساوية ارجو التأكد منها



البرامج المقترحة

- KM** • زيلا مسي
N47 19.287 E12 47.865 •
- 10** • خوانق وشلالات زغموند ثون كلام
N47 15.584 E12 44.420 •
- 2** • بحيرة كلام سي
N47 14.944 E12 44.181 •
- 2.5** • القمة الثلجية (كيتز شتاين هورن)
N47 13.761 E12 43.663 •
- 2** • بحيرات التجمم الاصطناعية
N47 12.969 E12 43.554 •

للإطلاع على البرنامج من قوقل مابس (خريطة تفاعلية)

[اضغط هنا](#)



| | |
|----|---|
| KM | • زيلامسي N47 19.287 E12 47.865 • |
| 4 | □ ساحة الطيران بزيلامسي □ (جولة على زيلامسي بالطائرة الصغيرة) N47 17.546 E12 47.240 • |
| 18 | □ المنتجع السياحي فيرلابتن N47 10.116 E12 48.864 • |
| 34 | □ قمة جروس جلوكنير اعلى قمة في النمسا N47 04.483 E12 45.115 • |

للإطلاع على البرنامج من قوقل مابس (خريطة تفاعلية)

[اضغط هنا](#)



| | |
|----|--|
| KM | • زيلامسي N47 19.287 E12 47.865 • |
| 2 | • قمة شبيمتن هويه N47 019.582 E12 46.387 • |
| 10 | • الزحليقة الصيفية بكابرون (مايسكوجل) N47 16.485 E12 45.479 • |
| 14 | □ اجمل مطل على زيلامسي وثمرباخ N47 20.195 E12 49.415 • |
| 4 | • حديقة ثمرباخ N47 19.790 E12 48.801 • |
| 5 | □ جولة على البحيرة بالقرب الكهربي N47 19.287 E12 47.865 • |

للإطلاع على البرنامج من قوقل مابس (خريطة تفاعلية)

اضغط هنا



| | |
|----|--|
| KM | • زيلا مسي N47 19.287 E12 47.865 • |
| 18 | □ خوانق كيتسلوخ بتاكسناخ N47 17.588 E12 58.393 • |
| 30 | □ شلال وقرية باد قاستن N47 06.854 E13 08.188 • |
| 11 | • مرتفعات ناسفيد N47 03.654 E13 03.426 • |
| 59 | □ مطعم صيد السمك بقرية راوريس N47 11.021 E12 56.199 • |

للإطلاع على البرنامج من قوقل مابس (خريطة تفاعلية)

[اضغط هنا](#)



| | |
|----|---|
| KM | • زيلامسي N47 19.287 E12 47.865 • |
| 20 | □ بحيرة اوتندورف N47 16.880 E12 34.667 • |
| 19 | □ البحيرة الجبلية هنترسي N47 11.664 E12 28.587 • |
| 40 | □ شلالات كريمل N47 12.861 E12 10.092 • |

للإطلاع على البرنامج من فوقل مابس (خريطة تفاعلية)

[اضغط هنا](#)



للإطلاع على البرنامج من قوقل مابس (خريطة تفاعلية)

[اضغط هنا](#)



| | |
|-----|--|
| KM | • زيلامسي N47 19.287 E12 47.865 • |
| 24 | □ الزحليقة الهوائية فلاينق فلاير □ الثعلب الطائر N47 26.362 E12 43.181 • |
| 53 | □ بحيرة والش سي N47 39.075 E12 19.522 • |
| 3.5 | □ زحليقة كايزر □ بجوار بحيرة والش سي N47 38.274 E12 17.258 • |

للإطلاع على البرنامج من قوئل مابس (خريطة تفاعلية)

اضغط هنا



| | |
|-----|---|
| KM | • زيلامسي N47 19.287 E12 47.865 • |
| 120 | □ بيرتساو N47 26.255 E11 41.804 • |
| 36 | • البيت المقلوب N47 19.559 E11 40.426 • |
| 12 | • عالم الكرستال سوارفسكي N47 17.701 E11 36.016 • |
| 20 | • انسبروك N47 15.931 E11 23.654 • |

للإطلاع على البرنامج من قوقل مابس (خريطة تفاعلية)

[اضغط هنا](#)



برامج سالزبورغ (ثلاثة ايام)

نقطة البداية من زيلاامسي

• زيلاامسي

KM

N47 19.287 E12 47.865 •

90

• هلبرون (قصر الخدم المائية)

N47 45.794 E13 03.780 •

7

□ قلعة هوهن

N47 47.882 E13 03.056 •

2

• حديقة الميرابيل

N47 48.341 E13 02.591 •

50

□ القطار البخاري (ولف قانق)

N47 44.385 E13 26.335 •

✚ يمكن استبدال القطار البخاري بتلفريك بحيرة سانت جيلجن

✚ يمكن ان تكون بحيرة الملك نقطة توقف

✚ لزيارة سالزبورغ وضواحيها من زيلاامسي يكفي اختيار يوم واحد

للإطلاع على البرنامج من قوقل مابس (خريطة تفاعلية)

اضغط هنا



| | |
|-----|--|
| KM | • زيلامسي N47 19.287 E12 47.865 • |
| 120 | • تلفريك بحيرة سانت جيلجن N47 45.930 E13 21.832 • |
| 32 | • حديقة الميرابيل N47 48.341 E13 02.591 • |
| 2 | □ قلعة هوهن N47 47.882 E13 03.056 • |
| 30 | □ بحيرة الملك N47 35.514 E12 59.293 • |

يمكن استبدال تلفريك بحيرة سانت جيلجن بالقطار البخاري

يمكن إضافة قصر هلبرون والغاء تلفريك بحيرة سانت جيلجن

للإطلاع على البرنامج من قوقل مابس (خريطة تفاعلية)

[اضغط هنا](#)

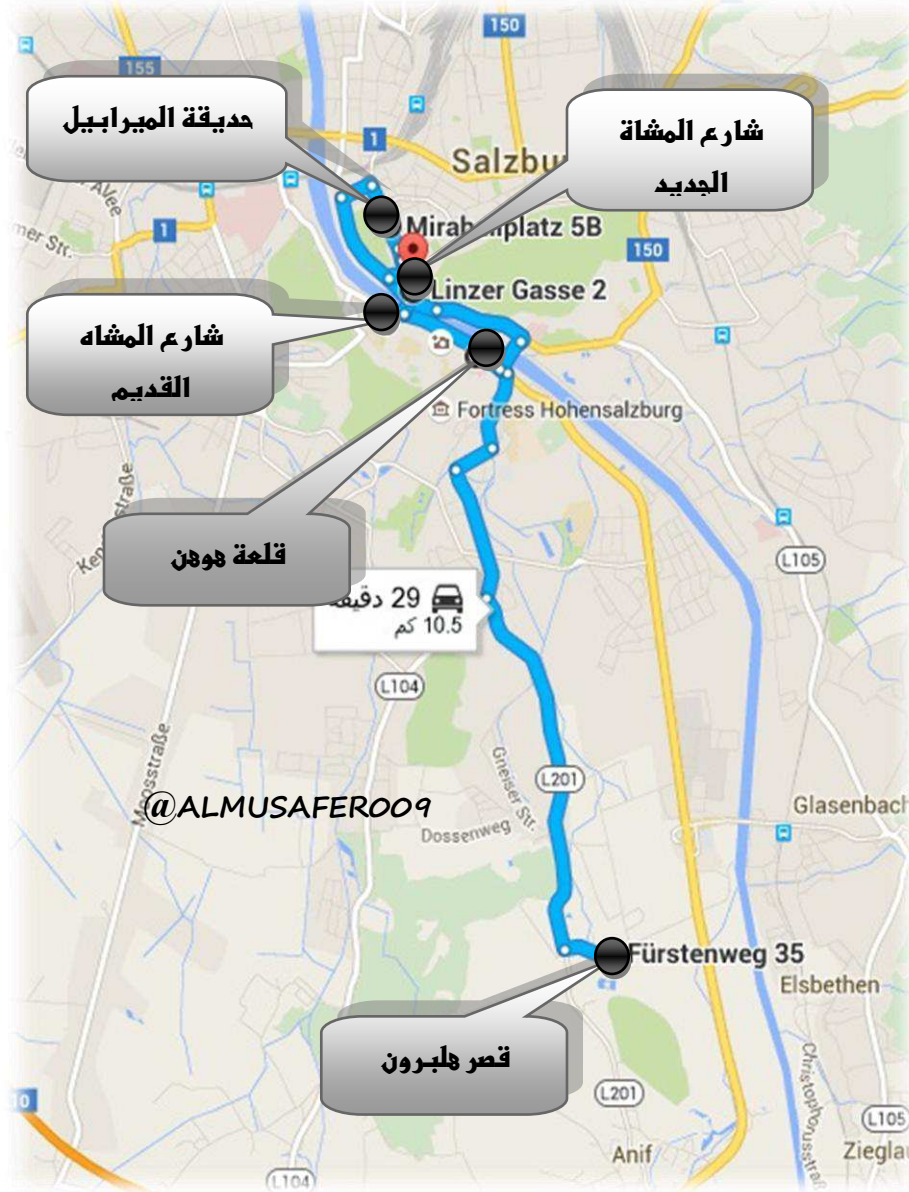


| | |
|----|---|
| KM | • زيلامسي N47 19.287 E12 47.865 • |
| 80 | □ بحيرة الملك N47 35.514 E12 59.293 • |
| 83 | □ منصة الاصابع الخمس N47 32.900 E13 42.365 • |
| 21 | □ هالشتات N47 33.736 E13 38.875 • |

✚ لإختصار الوقت والمسافة يمكن الغاء بحيرة الملك

للإطلاع على البرنامج من قوقل مابس (خريطة تفاعلية)

[اضغط هنا](#)

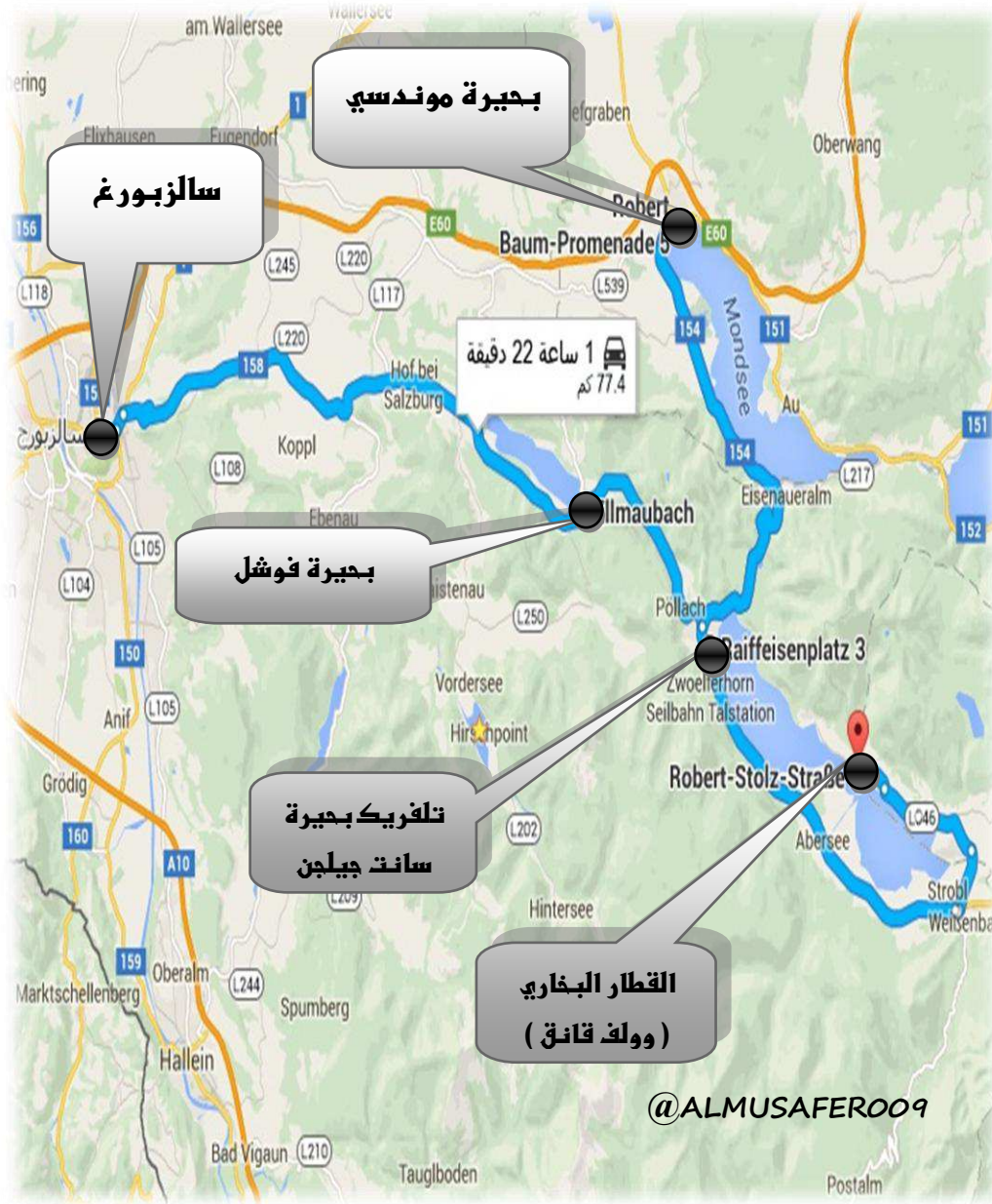


برامج سالزبورغ (ثلاثة ايام)
نقطة البداية من نفس سالزبورغ

- KM • هلبرون (قصر الخدم المائية)
N47 45.794 E13 03.780
- 7 • قلعة هوهن
N47 47.882 E13 03.056
- 1.5 • شارع المشاة القديم
N47 48.004 E13 02.567
- 1 • حديقة الميرابيل
N47 48.341 E13 02.591
- 1.5 • شارع المشاة الجديد
N47 48.120 E13 02.717

للإطلاع على البرنامج من قوقل مابس (خريطة تفاعلية)

[اضغط هنا](#)



يمكن تقسيم هذا البرنامج الى يومين
يمكن الغاء بحيرة فوشل او موندسي
او يمكن الغاء اما التلفريك او القطار

للإطلاع على البرنامج من قوقل مابس (خريطة تفاعلية)

[اضغط هنا](#)



| | |
|----|---|
| KM | • سالفبورغ N47 48.343 E13 02.588 • |
| 30 | □ بحيرة الملك N47 35.514 E12 59.293 • |
| 78 | □ هالشتات N47 33.736 E13 38.875 • |
| 7 | □ منصة الاصابع الخمس N47 32.900 E13 42.365 • |

للإطلاع على البرنامج من قوقل مابس (خريطة تفاعلية)

[اضغط هنا](#)



الفنادق

جميع شقق وفنادق زيلا مسي على الرابط

اضغط هنا



www.Traveldiv.com

| | | |
|---|--|---|
| <p>فندق Jausenstation Pfefferbauer (زيلا مسي) <u>اضغط هنا</u></p> | <p>فندق Seevilla Freiberg & Seehotel (زيلا مسي) <u>اضغط هنا</u></p> | <p>فندق Grand Hotel Zell am See (زيلا مسي) <u>اضغط هنا</u></p> |
| <p>فندق seehof (زيلا مسي) <u>اضغط هنا</u></p> | <p>فندق Hotel Der Sonnberg (زيلا مسي) <u>اضغط هنا</u></p> | <p>منتجع Salzburgerhof (زيلا مسي) <u>اضغط هنا</u></p> |
| <p>شقق AlpenParks Apartment Central (زيلا مسي) <u>اضغط هنا</u></p> | <p>فندق St.Georg (زيلا مسي) <u>اضغط هنا</u></p> | <p>فندق Neue Post (زيلا مسي) <u>اضغط هنا</u></p> |

جميع شقق وفنادق كابرون على الرابط

[اضغط هنا](#)

| | | | |
|--|--|--|--|
| <p style="text-align: center;">فندق Lederer's living (كابرون) اضغط هنا</p> | <p style="text-align: center;">شقق GlacierandRiver Kaprun كانت تسمى سابقاً باسم (Lilly) اضغط هنا</p> | <p style="text-align: center;">شقق Toni Appartement (كابرون) اضغط هنا</p> | <p style="text-align: center;">فندق Toni hotel (كابرون) اضغط هنا</p> |
| <p style="text-align: center;">شقق Aparthotel Waidmannsheil (كابرون) اضغط هنا</p> | <p style="text-align: center;">استديوهات وشقق Avenida Mountainlodges Kaprun by Alpin Rentals اضغط هنا</p> | <p style="text-align: center;">شقق Aparthotel Waidmannsheil (كابرون) اضغط هنا</p> | <p style="text-align: center;">فندق zur Burg (كابرون) اضغط هنا</p> |
| <p style="text-align: center;">شقق Kaprun Mountain (كابرون) اضغط هنا</p> | <p style="text-align: center;">شقق Holiday + Villa Theresa (كابرون) اضغط هنا</p> | <p style="text-align: center;">شقق Auhof (كابرون) اضغط هنا</p> | <p style="text-align: center;">شقق Margarethenstein (كابرون) اضغط هنا</p> |
| <p style="text-align: center;">شقق Exklusive (كابرون) اضغط هنا</p> | <p style="text-align: center;">شقق Exclusive Sylvie (كابرون) اضغط هنا</p> | <p style="text-align: center;">شاليهات Dorfchalets Kaprun (كابرون) اضغط هنا</p> | <p style="text-align: center;">شقق Avenida Residenz an der Burg (كابرون) اضغط هنا</p> |
| <p style="text-align: center;">فندق dorfkrug-kaprun (كابرون) اضغط هنا</p> | <p style="text-align: center;">فندق Jufa Kaprun (كابرون) اضغط هنا</p> | <p style="text-align: center;">شقق johannahof-appartements (كابرون) اضغط هنا</p> | <p style="text-align: center;">شقق Familien Eder (كابرون) اضغط هنا</p> |

جميع شقق ثمر باخ

[اضغط هنا](#)

جميع فنادق وشقق ماريا الم

[اضغط هنا](#)

جميع فنادق وشقق بيسندورف

[اضغط هنا](#)

| | | | |
|--|--|---|---|
| <p>فندق Alpen Parks Resort Maria Alm ماريا الم</p> <p>اضغط هنا</p> | <p>شالية Sport Chalet Maria Alm ماريا ألم</p> <p>اضغط هنا</p> | <p>شقق Appartement Perfeller بيسندورف</p> <p>اضغط هنا</p> | <p>شقق Haus Piesendorf بيسندورف</p> <p>اضغط هنا</p> |
| <p>شقق Erlenhof ماريا الم</p> <p>اضغط هنا</p> | <p>شقق Active Apartments ماريا الم</p> <p>اضغط هنا</p> | <p>شقق Fürthermoar Gut بيسندورف</p> <p>اضغط هنا</p> | <p>شقق Chalet Sonnentanz بيسندورف</p> <p>اضغط هنا</p> |
| <p>فيلا Zell am see 700 ثمر باخ</p> <p>اضغط هنا</p> | <p>شقق Residence Bellevue by Alpin Rentals ثمر باخ</p> <p>اضغط هنا</p> | <p>شقق Residence Bellevue Zell am See ثمر باخ</p> <p>اضغط هنا</p> | <p>شقق emma-apartments بيسندورف</p> <p>اضغط هنا</p> |

جميع فنادق وشقق سالزبورغ وضواحيهااضغط هنا

| | | | | |
|--|--|---|---|--|
| <p>فندق Hotel Altstadt Radisson Blu سالزبورغ اضغط هنا</p> | <p>فندق Sheraton Salzburg سالزبورغ اضغط هنا</p> | <p>فندق Sacher Salzburg سالزبورغ اضغط هنا</p> | <p>فندق Wyndham Grand Salzburg Conference Centre سالزبورغ اضغط هنا</p> | <p>فندق Ramada Salzburg City Centre سالزبورغ اضغط هنا</p> |
| <p>شقق Apartment auerspergstrasse سالزبورغ اضغط هنا</p> | <p>فندق Crowneplazapitter سالزبورغ اضغط هنا</p> | <p>فندق mercure salzburg city سالزبورغ اضغط هنا</p> | <p>فندق Hotelbristo سالزبورغ اضغط هنا</p> | <p>فندق Nh salzburg سالزبورغ اضغط هنا</p> |
| <p>فندق Gesundheitshof Lohninger موندسي اضغط هنا</p> | <p>فندق Landzeit Motor- Hotel Mondsee موندسي اضغط هنا</p> | <p>فندق seewirt-zauner والشتات اضغط هنا</p> | <p>فندق seehotel-gruner-baum والشتات اضغط هنا</p> | <p>فندق heritage-hallstatt والشتات اضغط هنا</p> |
| <p>فندق Garni Seevilla Wolfgangsee ولف قانق اضغط هنا</p> | <p>فندق Romantik Hotel Im Weissen Rössl ولف قانق اضغط هنا</p> | <p>فندق Seeböckchenhotel Zum Weißen Hirschen ولف قانق اضغط هنا</p> | <p>فندق Sheraton Fuschlsee فوشل ام سي اضغط هنا</p> | <p>فندق schloss-fuschl فوشل ام سي اضغط هنا</p> |